



REPUBLIKA HRVATSKA  
PRIMORSKO-GORANSKA ŽUPANIJA



OPĆINA VIŠKOVO

JEDINSTVENI UPRAVNI ODJEL

KLASA: 350-01/20-01/08

URBROJ: 2170-09-06/02-21-51

VIŠKOVO, 5. siječnja 2021. godine

## IZVJEŠĆE O JAVNOJ RASPRAVI O PRIJEDLOGU URBANISTIČKOG PLANA UREĐENJA DIJELA NASELJA VIŠKOVO: KAPITI - FURIĆEVO – UPU 7

NOSITELJ IZRADE:

Jedinstveni upravni odjel Općine Viškovo

NARUČITELJ:

ARTURUS PROJEKT d.o.o. za građenje i promet nekretninama

STRUČNI IZRAĐIVAČ PROSTORNOG PLANA:

Urbanistički studio Rijeka d.o.o., Rijeka

ODGOVORNI VODITELJ IZRADE:

TATJANA RAKOVAC, dipl.ing.arh.

## **SADRŽAJ:**

### **1. PODACI IZ OBJAVE JAVNE RASPRAVE**

- 1.1. Opći podaci o tijeku javne rasprave
- 1.2. Podaci iz objave javne rasprave
- 1.3. Javni uvid
- 1.4. Javno izlaganje

### **2. POPIS SUDIONIKA U JAVNOJ RASPRAVI KOJI SU POZVANI POSEBNOM OBAVIJESTI O JAVNOJ RASPRAVI**

### **3. POPIS SUDIONIKA U JAVNOJ RASPRAVI ČIJA SU MIŠLJENJA, PRIJEDLOZI I PRIMJEDBE PRIHVAĆENI**

### **4. MIŠLJENJA, PRIJEDLOZI I PRIMJEDBE SUDIONIKA U JAVNOJ RASPRAVI KOJI NISU PRIHVAĆENI ILI SU DJELOMIČNO PRIHVAĆENI S RAZLOZIMA NEPRIHVAĆANJA**

### **5. POPIS SUDIONIKA U JAVNOJ RASPRAVI ČIJA MIŠLJENJA, PRIJEDLOZI I PRIMJEDBE NISU RAZMATRANI IZ RAZLOGA PROPISANIH ZAKONOM**

### **6. PRILOZI KOJI SU SASTAVNI DIO IZVJEŠĆA O JAVNOJ RASPRAVI**

- 6.1. Odluka Općinske načelnice o utvrđivanju Prijedloga Urbanističkog plana uređenja dijela naselja Viškovo: Kapiti - Furićevo – UPU 7
- 6.2. Obavijest o objavi javne rasprave
- 6.3. Preslika objave javne rasprave iz dnevnog tiska – „Novi list“ 19.11.2020.
- 6.4. Preslika objave javne rasprave s mrežne stranice Općine Viškovo – 19.11.2020.
- 6.5. Preslika objave javne rasprave i javnog uvida s mrežne stranice Ministarstva prostornog uređenja, graditeljstva i državne imovine ([www.mgipu.hr](http://www.mgipu.hr)) 20.11.2020.
- 6.6. Preslika objave javnog uvida s mrežne stranice Općine Viškovo – 20.11.2020.
- 6.7. Posebna obavijest o javnoj raspravi s popisom pozvanih sudionika u javnoj raspravi
- 6.8. Preslika očitovanja po posebnoj obavijesti na prijedlog plana
- 6.9. Zapisnik s javnog izlaganja 30.11.2020.
- 6.10. Preslika Knjige primjedbi i prijedloga

## **1. PODACI IZ OBJAVE JAVNE RASPRAVE**

### **1.1. Opći podaci o tijeku javne rasprave**

Općinska načelnica Općine Viškovo je na temelju čl. 95. Zakona o prostornom uređenju („Narodne novine“ broj: 153/13., 65/17., 114/18., 39/19., 98/19.) donijela Odluku o utvrđivanju Prijedloga Urbanističkog plana uređenja dijela naselja Viškovo: Kapiti - Furićevo – UPU 7 (KLASA: 350-01/20-01/08, URBROJ: 2170-09-06/02-20-31 od 16. studenog 2020. godine). Javna rasprava trajala je 30 (trideset) dana, a provedena je u razdoblju od 23.11. do 23.12.2020. godine.

### **1.2. Podaci iz objave javne rasprave**

Temeljem članka 96. Zakona o prostornom uređenju nositelj izrade Plana objavio je Javnu raspravu o Prijedlogu Urbanističkog plana uređenja dijela naselja Viškovo: Kapiti - Furićevo – UPU 7 i to:

- u dnevnom tisku „Novi list“ dana 19.11.2020. godine
- na mrežnim stranicama Općine Viškovo ([www.opcina-viskovo.hr](http://www.opcina-viskovo.hr)) 19.11.2020. godine
- na mrežnim stranicama Ministarstva prostornog uređenja, graditeljstva i državne imovine ([www.mgipu.hr](http://www.mgipu.hr)) 20.11.2020. godine.

### **1.3. Javni uvid**

Za vrijeme trajanja javne rasprave, u periodu od 23.11. do 23.12.2020. godine, za sve zainteresirane osobe bio je osiguran javni uvid u izloženi Prijedlog Plana u prostoru općinske uprave Općine Viškovo, Vozišće 3, Viškovo, radnim danom od ponedjeljka do četvrtka u vremenu od 8:30 do 10:00 sati, te na službenim mrežnim stranicama Općine Viškovo i u informacijskom sustavu prostornog uređenja.

Na mjestu javnog uvida bili su izloženi tekstualni dio – sažetak za javnost, odredbe za provođenje te kartografski dijelovi Prijedloga Plana.

Za vrijeme trajanja javne rasprave, građani, pravne osobe i drugi sudionici u javnoj raspravi mogli su:

- upisati primjedbe i prijedloge u Knjigu primjedbi i prijedloga koja se nalazi uz izloženi Prijedlog plana u Općini Viškovo,
- dostaviti pisana i potpisana mišljenja, prijedloge i primjedbe na adresu Općine Viškovo, Vozišće 3, 51216 Viškovo ili e-mail: [pisarnica@opcina-viskovo.hr](mailto:pisarnica@opcina-viskovo.hr)
- dati usmene primjedbe i prijedloge u zapisnik za vrijeme javnog izlaganja.

Krajnji rok za dostavu pisanih mišljenja, prijedloga i primjedbi na Prijedlog plana bio je 23.12.2020. godine.

### **1.4. Javno izlaganje**

Za vrijeme trajanja javne rasprave održano je javno izlaganje i to 30. studenog 2020. godine u 15:00 sati u Domu hrvatskih branitelja, Vozišće 3, Viškovo. Za vrijeme trajanja javnog izlaganja vođen je zapisnik koji je sastavni dio ovog Izvješća.

## **2. POPIS SUDIONIKA U JAVNOJ RASPRAVI KOJI SU POZVANI POSEBNOM OBAVIJESTI O JAVNOJ RASPRAVI**

Prema odredbama članka 97. Zakona o prostornom uređenju nositelj izrade Plana je uz objavu Javne rasprave dostavio i posebnu pisanu obavijest (KLASA: 350-01/20-01/08, URBROJ: 2170-09-06/02-20-39 od 20. studenog 2020. godine) slijedećim sudionicima:

1. ENERGO D.O.O., DOLAC 14, 51000 RIJEKA
2. KD VODOVOD I KANALIZACIJA D.O.O., DOLAC 14
3. HRVATSKE VODE- VODNOGOSPODARSKI ODJEL ZA SLIVOVE SJEVERNOG JADRANA, VERDIJEVA 6/4
4. HRVATSKE ŠUME D.O.O. UPRAVA ŠUMA DELNICE, SUPILOVA 32
5. HEP - OPERATOR DISTRIBUCIJSKOG SUSTAVA, VIKTORA CARA EMINA 2
6. HOPS, HRVATSKI OPERATOR PRIJENOSNOG SUSTAVA D.O.O., KUPSKA 4
7. HRVATSKA REGULATORNA AGENCIJA ZA MREŽNE DJELATNOSTI, ROBERTA FRANGEŠA MIHANOVIĆA 9
8. ŽUPANIJSKA UPRAVA ZA CESTE, NIKOLE TESLE 9/10
9. PGŽ, UPRAVNI ODJEL ZA PROSTORNO UREĐENJE, GRADITELJSTVO I ZAŠTITU OKOLIŠA, RIVA 10
10. MUP, RAVNATELJSTVO CIVILNE ZAŠTITE, PODRUČNI URED RIJEKA,, RIVA 10
11. MUP, RAVNATELJSTVO CIVILNE ZAŠTITE, PODRUČNI URED CIVILNE ZAŠTITE RIJEKA, SLUŽBA INSPEKCIJSKIH POSLOVA, FIORELA LA GUARDIA 13

## **3. POPIS SUDIONIKA U JAVNOJ RASPRAVI ČIJA SU MIŠLJENJA, PRIJEDLOZI I PRIMJEDBE PRIHVAĆENI**

- 3.1. **HRVATSKI OPERATOR PRIJENOSNOG SUSTAVA d.o.o.**  
Kupska 4, 10000 Zagreb

Potvrđuju da po uvidu u Prijedlog plana na njega nemaju primjedbe.

Odgovor:

**ZAHVALJUJEMO NA UČEŠĆU U JAVNOJ RASPRAVI.**

- 3.2. **HRVATSKE VODE, Vodnogospodarski odjel za slivove sjevernog Jadrana**  
Đure Šporera 3, 51000 Rijeka

Potvrđuju da po uvidu u Prijedlog plana na njega nemaju primjedbe.

Odgovor:

**ZAHVALJUJEMO NA UČEŠĆU U JAVNOJ RASPRAVI.**

3.3. **MINISTARSTVO UNUTARNJIH POSLOVA, RAVNATELJSTVO CIVILNE ZAŠTITE,**  
**Područni ured civilne zaštite Rijeka, Služba inspekcijskih poslova Rijeka**  
F. La Guardie 13, 51000 Rijeka

Obavještavaju da su svoje mišljenje dali već u prijašnjim dopisima kao i da su mišljenja da sami planovi u svom provedbenom dijelu trebaju sadržavati poglavlje u kojem se reguliraju mjere zaštite od požara i to na način, da urbanistički planovi uređenja sadržavaju uvjete iz područja zaštite od požara. U uvjetima treba na adekvatan način, u posebnom odjeljku odredaba za provođenje UPU-a pod nazivom „mjere zaštite od požara“, navesti slijedeće mjere zaštite od požara:

1. Kod projektiranja građevina, prilikom procjene ugroženosti od požara, u prikazu mjera zaštite od požara kao sastavnom dijelu projektne dokumentacije potrebno je primjenjivati odredbe Pravilnika o otpornosti na požar i drugim zahtjevima koje građevine moraju zadovoljiti u slučaju požara („Narodne novine“, broj 29/13 i 87/15).
2. Kod određivanje međusobne udaljenosti objekata voditi računa o požarnom opterećenju objekata, intenzitetu toplinskog zračenja kroz otvore objekata, vatrootpornosti objekata i fasadnih zidova, meteorološkim uvjetima i dr. Ako se izvode slobodnostojeći niski građevinski objekti, njihova međusobna udaljenost trebala bi biti jednaka visini višeg objekta, odnosno minimalno 6,0 metara.  
Međusobni razmak kod stambeno-poslovnih objekata ne može biti manji od visine sljemena krovništa višeg objekta. Ukoliko nije moguće postići sigurnosnu udaljenost među građevinama, potrebno je predvidjeti dodatne, pojačane mjere zaštite od požara sukladno glavi V. Pravilnika o otpornosti na požar i drugim zahtjevima koje građevine moraju zadovoljiti u slučaju požara („Narodne novine“, broj 29/13 i 87/15).
3. Za gradnju građevina i postrojenja za skladištenje i promet zapaljivih tekućina i/ili plinova, moraju se poštivati odredbe članka 11. Zakona o zapaljivim tekućinama i plinovima («Narodne novine», broj 108/95 i 56/10) i propisa donesenih na temelju njega.
4. Dosljedno se pridržavati važeće zakonske regulative i pravila tehničke prakse iz područja zaštite od požara i prijedloga tehničkih i organizacijskih mjera iz Procjene ugroženosti od požara za Općinu Viškovo.
5. Kod projektiranja novih prometnica i mjesnih ulica ili rekonstrukcije postojećih, obavezno je planiranje vatrogasnih pristupa koji imaju propisanu širinu, nagibe, okretišta, nosivosti i radijuse zaokretanja, a sve u skladu sa Pravilnikom o uvjetima za vatrogasne pristupe («Narodne novine», broj 35/94, 55/94 i 142/03).
6. Prilikom gradnje i rekonstrukcije vodoopskrbnih sustava obavezno je planiranje izgradnje hidrantske mreže sukladno Pravilniku o hidrantskoj mreži za gašenje požara («Narodne novine», broj 8/06).
7. Temeljem članka 28., stavka 2. Zakona o zaštiti od požara („Narodne novine“, broj 92/10) potrebno je izraditi elaborat zaštite od požara za složenije građevine (građevine skupine 2).

Odgovor:

**PRIJEDLOG SE PRIHVAĆA.**

#### 4. MIŠLJENJA, PRIJEDLOZI I PRIMJEDBE SUDIONIKA U JAVNOJ RASPRAVI KOJI NISU PRIHVAĆENI ILI SU DJELOMIČNO PRIHVAĆENI S RAZLOZIMA NEPRIHVAĆANJA

##### 4.1. HRVATSKA REGULATORNA AGENCIJA ZA MREŽNE DJELATNOSTI Roberta Frangeša Mihanovića 9, 10000 Zagreb

Navode da je iz prijedloga plana potrebno brisati odredbu navedenu u članku 30. :  
„(7) *Gradnja baznih stanica i njihovih antenskih sustava na području obuhvata plana nije dozvoljena.*“

Odgovor:

#### **PRIMJEDBA SE NE PRIHVAĆA.**

Odredbu članka 30. Stavka (7) Prijedloga UPU-a nije moguće brisati zbog obveze da UPU bude usklađen s PPUO Viškovo kojim se u članku 137. eksplicitno propisuje da gradnja antenskih stupova nije dozvoljena unutar građevinskog područja naselja, a cjelokupno područje obuhvata UPU-ase nalazi unutar građevinskog područja naselja.

Izvod iz PPUO Viškovo:

*Pokretna telekomunikacijska mreža*

#### **Članak 137.**

*(1) Novu elektroničku komunikacijsku infrastrukturu za pružanje komunikacijskih usluga putem elektromagnetskih valova, bez korištenja vodova, moguće je osigurati planiranjem postave baznih stanica i njihovih antenskih sustava na antenskim prihvataima na izgrađenim građevinama i rešetkastim i/ili jednocjevnim stupovima **isključivo izvan GP naselja** vodeći računa o mogućnosti pokrivanja tih područja radijskim signalom koji će se emitirati radijskim sustavima smještenim na antenske prijvate (zgrade ili stupove) uz načelo zajedničkog korištenja od strane svih operatera koncesionara.*

*(2) Građenje građevina elektroničke pokretne komunikacije vrši se sukladno uvjetima određenim ovim Planom, te posebnim uvjetima pravnih subjekata u čijem je vlasništvu ili koje upravljaju područjem na kojem se planira gradnja.*

**(3) Gradnja antenskih stupova nije moguća:**

**- unutar građevinskog područja naselja.**

*(4) Iznimno se građenje samostojećih antenskih stupova dopušta u izdvojenim građevinskim područjima gospodarske namjene.*

4.2. **HEP - Operator distribucijskog sustava d.o.o., Elektroprimorje Rijeka**  
Viktora Cara Emina 2, 51000 Rijeka

U dopisu su dali slijedeće primjedbe:

- u obrazloženju plana potrebno je napraviti bilancu snage (kW) postojećih i budućih korisnika mreže,
- u Odredbama za provođenje, članak 31, stavak 2, treba pisati da su trase načelne,
- u Odredbama za provođenje, članak 32, stavak 1, treba udaljenost od granice građevne čestice biti 1 m (OBRAZLOŽENJE: isto treba biti u skladu s glavnim projektom buduće TS 20/0.4 kV Furićevo 1 koji je u postupku dozvole).

Odgovor:

**PRIMJEDBA SE DJELOMIČNO PRIHVATA.**

1. Primjedba se prihvaća:
  - Obrazloženje plana je dopunjeno bilancom snage (kW) postojećih i budućih korisnika mreže.
2. Primjedba se ne prihvaća, traženo je već sadržano u prijedlogu plana:
  - Članak 31. stavak (2) nije potrebno dopunjavati jer je traženo određeno člankom 21. stavkom (2) Prijedloga UPU-a, objedinjeno za elektroničku komunikacijsku mrežu i mrežu komunalnu infrastrukture: javne vodoopskrbe i odvodnje, elektroenergetsku i plinoopskrbnu mrežu gdje stoji da su trase vodova **načelne** te da će se njihov točan položaj utvrditi projektom dokumentacijom.
3. Primjedba se prihvaća:
  - Udaljenost trafostanice od granice građevne čestice se umjesto ranije planiranih najmanje 1,5 m planira najmanje 1,0 m, kako navodite u skladu s Glavnim projektom koji je u postupku ishođenja građevinske dozvole.

4.3. **KD VODOVOD I KANALIZACIJA d.o.o.**  
Dolac 14, 51000 Rijeka

U dopisu su dali slijedeće smjernice za dopunu:

1. U tekstualni dio plana, u poglavlja koji obrađuju vodoopskrbu (knjiga 1, str. 36 i knjiga 2, str. 33) i odvodnju otpadnih voda (knjiga 1, str. 37 i knjiga 2, str. 35), uvrstiti rečenicu "Ukoliko bi se tijekom daljnje izrade projektne dokumentacije komunalne infrastrukture iznašlo svrsishodnije rješenje od prikazanog potrebno je dopustiti određena odstupanja u smislu duljine ogranka, položaja trase i slično".
2. U tekstualnom dijelu Plana, knjiga 1, Vodoopskrba, str. 36 i knjiga 2, Vodoopskrba, str. 33 rečenicu "Cijevi vodoopskrbne mreže polažu se u iskopani kanal dubine 100-150 cm na za to pripremljenu posteljicu debljine 10 cm." zamijeniti rečenicom "Cijevi će se polagati u kanal, na prosječnoj dubini nivelete od 100 do 120 cm, a ovisno o prilikama na terenu, na za to pripremljenu posteljicu minimalne debljine 10 cm, a prema tehničkim karakteristikama cjevovoda".

3. Tekstualni dio plana, odnosno poglavlja koja obrađuju vodoopskrbu (knjiga str. 1, str. 36 i knjiga 2, str. 33) nadopuniti rečenicom "Vodovodne cijevi potrebno je smjestiti uz rub prometnice."
4. U tekstualnom dijelu plana, u poglavlja koja obrađuju vodoopskrbu (knjiga str. 1, str. 36 i knjiga 2, str. 33) izuzeti rečenicu "Sva čvorna mjesta, zasuni, odzračni ventili i muljni ispušt smještaju se u okna." Na istim stranicama potrebno je rečenicu "Okna moraju imati poklopac veličine 600x600 mm i moraju biti odgovarajuće nosivosti ovisno o mjestu ugradnje." zamijeniti sljedećom rečenicom "Vodovodne armature i fazoni smještaju se u okna s poklopcem veličine 600x600 mm i odgovarajuće nosivosti ovisno o kategoriji/vrsti prometnice. Također rečenicu "Pri projektiranju vodovodne mreže potrebno je pridržavati

se Pravilnika o opskrbi vodom i izvedbi vodovodne mreže sa vodovodnim priključcima, sa priključkom svakog objekta na javnu vodovodnu mrežu te prema ostalim važećim zakonskim propisima." zamijeniti rečenicom "Pri projektiranju vodovodne mreže potrebno je pridržavati se Općih i tehničkih uvjeta isporuke vodnih usluga i ostale važeće zakonske regulative". Rečenicu "Potrošači su dužni osigurati mjerenje utroška vode ugradnjom vodomjera posebno za stambeni a posebno za svaki poslovni prostor." zamijeniti rečenicom "Mjerenje utroška sanitarne potrošne vode izvodi se na način da se za svaku samostalnu uporabnu jedinicu u kojoj se koristi voda predvidi zasebni vodomjer".

5. Na str. 10 knjige 2. korigirati rečenicu "Postojeći cjevovod javne vodoopskrbe prolazi kroz istočni dio obuhvata unutar županijske prometnice ŽC 5025, koji je profila DN 300 mm te unutar nerazvrstane prometnice Put Furićevo, koji je profila DN 100 mm". U ulici Furićevo smješten je cjevovod DN 150 mm.
6. U tekstualnom dijelu plana, u poglavlja koja obrađuju sanitarnu odvodnju (knjiga 1, str. 37 i knjiga 2, str. 35) rečenicu "Načelno, treba nastojati da se kod križanja s mrežom vodoopskrbe, cjevovodi kanalizacije vode ispod cijevi vodoopskrbe." zamijeniti rečenicom "Prilikom križanja mreže vodoopskrbe, cjevovode kanalizacije je potrebno voditi ispod cijevi vodoopskrbe."
7. Navesti da je vodovodni ogranak (Furićevo 62 ABC) u prometnici SU-2 predviđen planom gradnje komunalnog društva za izvođenje u sklopu aglomeracije, a prema posebnoj dozvoli. U Kartografskom prikazu predvidjeti ga kao planiranog.
8. U kartografskom prikazu vodoopskrbe i odvodnje ispraviti sljedeće:
  - Iz kartografskog prikaza 2.2. "Prometna, ulična i komunalna infrastrukturna mreža - Vodoopskrba i odvodnja" izuzeti oznake profila i oznake hidranata. U tekstualnom dijelu plana navesti da će se profili odrediti kroz projektnu dokumentaciju na bazi hidrauličkog proračuna, a da se hidranti postavljaju na kraju ogranaka radi ispiranja cjevovoda uvažavajući odrednice Pravilika o hidrantskoj mreži za gašenje požara.
  - U prometnici SU-2 s obzirom na visinsku razliku terena te sukladno projektnoj dokumentaciji aglomeracije Rijeka – „Naselje Viškovo 1-3“, prikazati tlačni vod javne kanalizacije te crpnu stanicu.
  - U prometnici SU-2 prikazana je crpna stanica koja se prema legendi odnosi na vodoopskrbni sustav. U tom slučaju, istu je potrebno izuzeti iz kartografskog prikaza. Ukoliko se ista odnosi na sanitarnu odvodnju, na legendi nedostaje njezin tumač prema kojem ju je potrebno i naznačiti u kartografskom prikazu.



Odgovor:

**PRIMJEDBA SE DJELOMIČNO PRIHVAĆA.**

1. Primjedba se ne prihvaća, traženo je već sadržano u prijedlogu plana:

- Plan nije potrebno dopunjavati jer je traženo određeno člankom 21. stavkom (2) Prijedloga UPU-a, objedinjeno za elektroničku komunikacijsku mrežu i mrežu komunalnu infrastrukture: javne vodoopskrbe i odvodnje, elektroenergetsku i plinoopskrbnu mrežu gdje stoji da su trase vodova, građevine i priključci načelni te da će se njihov točan položaj utvrditi projektnom dokumentacijom.

2.- 8. Primjedba se prihvaća.

#### 4.4. MIRA MLADENIĆ

Predlaže da se k.č. 4109/1, k.o. Viškovo u cijelosti stavi u građevinsko područje naselja, odnosno područje mješovite namjene – pretežito stambene, budući da se dio čestice, prema prijedlogu plana, nalazi u ostalom poljoprivrednom tlu, šume i šumsko zemljište.

Odgovor:

**PRIMJEDBA SE NE PRIHVAĆA.**

Prema Zakonu o prostornom uređenju (NN 153/13, 65/17, 114/18, 39/19, 98/19), članku 42. stavku (1) građevinsko područje određuje se prostornim planom uređenja grada, odnosno općine radi razgraničenja izgrađenih dijelova tih naselja i površina predviđenih za njihov razvoj od ostalih površina namijenjenih razvoju poljoprivrede i šumarstva kao i drugih djelatnosti koje se s obzirom na svoju namjenu mogu planirati izvan građevinskih područja.

Slijedom navedene odredbe Zakona, UPU-om dijela naselja Kapiti - Furićevo, UPU - 7 nije moguće mijenjati granice građevinskog područja naselja koje su određene važećim Prostornim planom uređenja Općine Viškovo (Službene novine Primorsko-goranske županije br. 49/07, 04/12 i Službene novine Općine Viškovo br. 07/20).

#### 5. POPIS SUDIONIKA U JAVNOJ RASPRAVI ČIJA MIŠLJENJA, PRIJEDLOZI I PRIMJEDBE NISU RAZMATRANI IZ RAZLOGA PROPISANIH ZAKONOM

U tijeku javne rasprave nisu zapremljena mišljenja, prijedlozi i primjedbe koja nisu razmatrana iz razloga propisanih zakonom.

## 6. PRILOZI KOJI SU SASTAVNI DIO IZVJEŠĆA O JAVNOJ RASPRAVI

- 6.1. Odluka Općinske načelnice o utvrđivanju Prijedloga Urbanističkog plana uređenja dijela naselja Viškovo: Kapiti - Furićevo – UPU 7
- 6.2. Obavijest o objavi javne rasprave
- 6.3. Preslika objave javne rasprave iz dnevnog tiska – „Novi list“ 19.11.2020.
- 6.4. Preslika objave javne rasprave s mrežne stranice Općine Viškovo – 19.11.2020.
- 6.5. Preslika objave javne rasprave i javnog uvida s mrežne stranice Ministarstva prostornog uređenja, graditeljstva i državne imovine (www.mgipu.hr) 20.11.2020.
- 6.6. Preslika objave javnog uvida s mrežne stranice Općine Viškovo – 20.11.2020.
- 6.7. Posebna obavijest o javnoj raspravi s popisom pozvanih sudionika u javnoj raspravi
- 6.8. Preslika očitovanja po posebnoj obavijesti na prijedlog plana
- 6.9. Zapisnik s javnog izlaganja 30.11.2020.
- 6.10. Preslika Knjige primjedbi i prijedloga

**ZA NOSITELJA IZRADE:  
OPĆINA VIŠKOVO**

**PROČELNIK JEDINSTVENOG UPRAVNOG ODJELA**



Robert Simčić, dipl. oec.

**STRUČNI IZRAĐIVAČ:  
ODGOVORNI VODITELJ:**



Tatjana Rakovac, dipl.ing.arh.



**TATJANA RAKOVAC**  
dipl.ing.arh.  
OVLAŠTENA ARHITEKTICA  
URBANISTICA  
A-U 468



REPUBLIKA HRVATSKA  
PRIMORSKO-GORANSKA ŽUPANIJA



OPĆINA VIŠKOVO

OPĆINSKI NAČELNIK

KLASA: 350-01/20-01/08

URBROJ: 2170-09-06/02-20-31

VIŠKOVO, 16. studenog 2020. godine

Na temelju članka 49. Statuta Općine Viškovo („Službene novine Općine Viškovo“ broj: 3/18. i 2/20.), a u svezi članka 95. Zakona o prostornom uređenju („Narodne novine“ broj: 153/13., 65/17., 114/18., 39/19., 98/19.), Općinska načelnica Općine Viškovo dana 16. studenog 2020. godine donosi slijedeću

**Odluku**  
**o utvrđivanju Prijedloga Urbanističkog plana uređenja**  
**dijela naselja Viškovo: Kapiti - Furićevo – UPU 7**

Utvrđuje se Prijedlog Urbanističkog plana uređenja dijela naselja Viškovo: Kapiti - Furićevo – UPU 7, izrađen od strane Urbanistički studio Rijeka d.o.o., Rijeka, odgovorna osoba Tatjana Rakovac, dipl.ing.arh., za provedbu javne rasprave koja će se održati u periodu od 23.11. do 23.12.2020. godine.



Općinska načelnica:  
Sanja Udovičić dipl. oec.

Dostaviti:

1. Urbanistički studio Rijeka d.o.o., Rijeka, e-mail
2. Arturus Projekt d.o.o., Zagreb, e-mail
3. Pismohrani

## **OBRAZLOŽENJE ODLUKE O UTVRĐIVANJU PRIJEDLOGA URBANISTIČKOG PLANA UREĐENJA DIJELA NASELJA VIŠKOVO: KAPITI - FURIĆEVO – UPU 7**

Općinsko vijeće Općine Viškovo na 40. sjednici održanoj 29. srpnja 2020. godine donijelo je Odluku o izradi Urbanističkog plana uređenja dijela naselja Viškovo: Kapiti – Furićevo – UPU 7 („Službene novine Općine Viškovo“ broj: 8/2020).

Izrađivač izmjena i dopuna predmetnog UPU-a je tvrtka Urbanistički studio Rijeka d.o.o. iz Rijeke te se izrada Plana, uključujući sva stručna rješenja, studije i podloge, u cijelosti financira sredstvima investitora tvrtke Arturus Projekt d.o.o. sa sjedištem u Zagrebu, a sve u skladu sa člankom 167. Zakona o prostornom uređenju. Slijedom navedenog, Općinska načelnica je potpisala Ugovor br. 96/20 o izradi i financiranju prostorno-planske dokumentacije („Službene novine Općine Viškovo“ broj: 10/2020).

Prema članku 94. Zakona o prostornom uređenju (NN 153/13., 65/17., 114/18., 39/19., 98/19.), o prijedlogu prostornog plana provodi se javna rasprava u kojoj može sudjelovati svatko. Sudionici u javnoj raspravi daju mišljenja, prijedloge i primjedbe na prijedlog plana u roku i na način propisan Zakonom.

Prema članku 95. istoga Zakona, prijedlog prostornog plana lokalne razine utvrđuje općinski načelnik. Prijedlog prostornog plana koji se utvrđuje za javnu raspravu sadrži tekstualni i grafički dio plana te njegovo obrazloženje i sažetak za javnost.

### **PRILOZI:**

1. Nacrt prijedloga Urbanističkog plana uređenja dijela naselja Viškovo: Kapiti - Furićevo – UPU 7 (u digitalnom obliku - .pdf)
2. Prijedlog objave javne rasprave

Temeljem članka 96. stavka 3. i 4. Zakona o prostornom uređenju (NN 153/13, 65/17, 114/18, 39/19, 98/19), dana 19. studenog 2020. godine, objavljuje se

**JAVNA RASPRAVA**  
**o Prijedlogu Urbanističkog plana uređenja**  
**dijela naselja Viškovo: Kapiti - Furićevo – UPU 7**

Javni uvid u Prijedlog Urbanističkog plana uređenja dijela naselja Viškovo: Kapiti - Furićevo – UPU 7 (u daljnjem tekstu: Prijedlog plana) provest će se u periodu od 23.11. do 23.12.2020. godine.

U navedenom periodu za sve zainteresirane osobe osiguran je javni uvid u izloženi Prijedlog plana, u prostoru općinske uprave Općine Viškovo (Dom hrvatskih branitelja), Vozišće 3, Viškovo, radnim danom od ponedjeljka do četvrtka u vremenu od 8:30 do 10:00 sati, uz pridržavanje svih epidemioloških mjera vezanih uz COVID-19 (obvezna dezinfekcija ruku i nošenje zaštitne maske) te na službenim mrežnim stranicama Općine Viškovo i u informacijskom sustavu prostornog uređenja.

Tijekom trajanja javnog uvida, upriličit će se javno izlaganje od strane stručnog izrađivača plana dana **30. studenog. 2020. godine u 15:00 sati** u Domu hrvatskih branitelja, Vozišće 3, Viškovo. Sudionici javnog izlaganja morati će se pridržavati svih epidemioloških mjera vezanih uz COVID-19 (obvezna dezinfekcija ruku i nošenje zaštitne maske, međusobna udaljenost, mjerenje temperature itd.). Ukoliko u vrijeme održavanja javne rasprave budu na snazi određene odluke, mjere ili zabrane vezano uz COVID-19, javno izlaganje će se održati ovisno o procjeni stanja na način sukladan odlukama i mjerama te uputama nadležnog Stožera civilne zaštite, o čemu će biti objavljena obavijest na web stranici Općine Viškovo i u „Novom listu“.


Za vrijeme trajanja javne rasprave, građani, pravne osobe i drugi sudionici u javnoj raspravi mogu:

- upisati primjedbe i prijedloge u Knjigu primjedbi i prijedloga koja se nalazi uz izloženi Prijedlog plana u Općini Viškovo,
- dostaviti pisana i potpisana mišljenja, prijedloge i primjedbe na adresu Općine Viškovo, Vozišće 3, 51216 Viškovo ili e-mail: pisarnica@opcina-viskovo.hr
- dati usmene primjedbe i prijedloge u zapisnik za vrijeme javnog izlaganja.

Krajnji rok za dostavu pisanih mišljenja, prijedloga i primjedbi na Prijedlog plana je 23.12.2020. godine. Primjedbe, prijedlozi i mišljenja moraju biti napisani čitko i razumljivo, uz ime i prezime, adresu i potpis podnositelja te dostavljeni u roku, u protivnom se neće uzeti u razmatranje u pripremi izvješća o javnoj raspravi.

KLASA: 350-01/20-01/08  
URBROJ: 2170-09-06/02-20-32  
VIŠKOVO, 19. studenog 2020. godine

Općinska načelnica:  
Sanja Udović, dipl. oec.



Temeljem članka 96. stavka 3. i 4. Zakona o prostornom uređenju (NN 153/13, 65/17, 114/18, 39/19, 98/19), dana 19. studenog 2020. godine, objavljuje se

**JAVNA RASPRAVA**  
**o Prijedlogu Urbanističkog plana uređenja**  
**dijela naselja Viškovo: Kapiti - Furićevo – UPU 7**

Javni uvid u Prijedlog Urbanističkog plana uređenja dijela naselja Viškovo: Kapiti - Furićevo – UPU 7 (u daljnjem tekstu: Prijedlog plana) provest će se u periodu od 23.11. do 23.12.2020. godine.

U navedenom periodu za sve zainteresirane osobe osiguran je javni uvid u izloženi Prijedlog plana, u prostoru općinske uprave Općine Viškovo (Dom hrvatskih branitelja), Vozišće 3, Viškovo, radnim danom od ponedjeljka do četvrtka u vremenu od 8:30 do 10:00 sati, uz pridržavanje svih epidemioloških mjera vezanih uz COVID-19 (obvezna dezinfekcija ruku i nošenje zaštitne maske) te na službenim mrežnim stranicama Općine Viškovo i u informacijskom sustavu prostornog uređenja.

Tijekom trajanja javnog uvida, upriličit će se javno izlaganje od strane stručnog izrađivača plana dana **30. studenog, 2020. godine u 15:00 sati** u Domu hrvatskih branitelja, Vozišće 3, Viškovo. Sudionici javnog izlaganja morati će se pridržavati svih epidemioloških mjera vezanih uz COVID-19 (obvezna dezinfekcija ruku i nošenje zaštitne maske, međusobna udaljenost, mjerenje temperature itd.). Ukoliko u vrijeme održavanja javne rasprave budu na snazi određene odluke, mjere ili zabrane vezano uz COVID-19, javno izlaganje će se održati ovisno o procjeni stanja na način sukladan odlukama i mjerama te uputama nadležnog Stožera civilne zaštite, o čemu će biti objavljena obavijest na web stranici Općine Viškovo i u „Novom listu“.

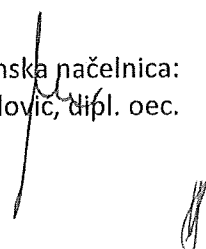
Za vrijeme trajanja javne rasprave, građani, pravne osobe i drugi sudionici u javnoj raspravi mogu:


- upisati primjedbe i prijedloge u Knjigu primjedbi i prijedloga koja se nalazi uz izloženi Prijedlog plana u Općini Viškovo,
- dostaviti pisana i potpisana mišljenja, prijedloge i primjedbe na adresu Općine Viškovo, Vozišće 3, 51216 Viškovo ili e-mail: pisarnica@opcina-viskovo.hr
- dati usmene primjedbe i prijedloge u zapisnik za vrijeme javnog izlaganja.

Krajnji rok za dostavu pisanih mišljenja, prijedloga i primjedbi na Prijedlog plana je 23.12.2020. godine. Primjedbe, prijedlozi i mišljenja moraju biti napisani čitko i razumljivo, uz ime i prezime, adresu i potpis podnositelja te dostavljeni u roku, u protivnom se neće uzeti u razmatranje u pripremi izvješća o javnoj raspravi.

KLASA: 350-01/20-01/08  
URBROJ: 2170-09-06/02-20-32  
VIŠKOVO, 19. studenog 2020. godine

Općinska načelnica:  
Sanja Udović, dipl. oec.







**Kviz znanja u sklopu Grobničke jeseni**

**GDJE SAM - TKO SAM OVE GODINE U ONLINE IZVEDBI**

**ČAVLE** » Način provedbe jubilarnog Kviza znanja Gdje sam - tko sam, koji se već godinama provodi u sklopu tradicionalne kulturno-znanstvene manifestacije Grobnička jesen, ove godine uvjetuje epidemiološka situacija te će se prvi put ovaj kviz provesti online, umjesto dosadašnje tri izlučne večeri i završnice. Prvi krug natjecanja najavljen je danas, 19. studenog u 13 sati, drugi krug natjecanja je 26. studenog, a završnica 10. prosinca.

Svi kandidati odgovaraju na 75 pitanja. Na svako je pitanje ponuđeno četiri odgovora, od kojih je jedan točan. U sljedeći krug kviza prelazi 10 kandidata s najviše osvojenih bodova. U slučaju da je na 10. mjestu više kandidata s istim brojem bodova, u petak, 20. studenog, također u 13 sati, za te ćemo kandidate provesti dodatni kviz s 20 pitanja i 80 odgovora. O rezultatima ćemo poslati obavijest odmah po završetku prvog kruga, ističu u Katedrali Čakavskog sabora Grobničine, koja je organizator kviza znanja, u kojem mogu sudjelovati učenicima srednjih škola i učenicima viših razreda osnovnih škola. Do sada se prijavilo pedesetak učenika osnovnih škola Čavle, Jelenja-Dražić, Hreljin, Kostrena i Kraljevica. Glavni pokrovitelj kviza je PGZ koji osigurava nagradu za pobjednika u iznosu od pet tisuća kuna, a supokrovitelj je Općina Čavle, koja osigurava nagradu za drugoplasirano natjecatelja. (S. G.)



„Nije nam bitna brzina, pa za 1,5 do dva sata prijedemo do pet kilometara

Dalibor Korenić, instruktor

I kada se čini da vrijeme nije idealno jer pada kiša, odustajanja nema

**NORDIJSKO HODANJE Nova rekreacija Matice umirovljenika**

**Na svakom startu četrdesetak penzića**

Prava pandemijska aktivnost za sve generacije iz tjedna u tjedan privlači sve više umirovljenika. Pomno se biraju mjesta polaska i hodačke staze jer instruktor vodi računa o svakom sudioniku

Sanja GAŠPERT

To je zato jer kod nordijskog hodanja koristimo i gornji dio tijela pa miči 90 posto mišića. Broj otkucanja srećom nije na 150 u minuti, dok je kod ubrzanog hodanja, bez štapova i pravila oko 130. Trčali se oko 400 kalorija na sat, što je znatno više od potrošnje u šetnji. Uz to, smanjuje se opterećenje koljena i zglobova pa je prihvatljivo za sve generacije, pojašnjava Korenić. Prava pandemijska aktivnost za sve generacije iz tjedna u tjedan privlači sve više umirovljenika, pa se sada na startu redovno pojavljuje njih četrdesetak. Pomno se biraju

mjesta polazaka i hodačke staze jer instruktor vodi računa o svakom sudioniku. O izboru staze i brzini hodanja ovisi i jačina opterećenja na zglobove. Kako ističu u Matici, za sada se od tri postojeća stupnja težine koristi samo prvi, rehabilitacijski. I kada se čini da vrijeme nije idealno, jer pada kiša, odustajanja nema. Ujornu znaju čemu služi kaubanka. Instruktor Korenić zadovoljan je napretkom svojih učenika. Svi su naučili pravilno hodati i našli su formu. Nije nam bitna brzina, pa za 1,5 do dva sata prijeđemo do pet kilometara. Uz

to, redovno i vježbe istezanja i snage. Projekt traje do kraja godine, ali će se oni umirovljenici koji to budu željeli moći uključivati u aktivnosti Saveza i nakon toga. Očekujemo pojedinačne epidemioloških ograničenja pa ćemo organizirati akcije hodanja po cijeloj Hrvatskoj, odnosno sportsko-rekreativne izlete i susrete drugim grupama poklonika nordijskog hodanja, najavljuje Korenić. Završavajući entuzijaznu pojedinačnu riječku sekciju najbrojniji i većinu desetaka licenciranih instruktora nordijskog hodanja, ima i najkružu tradiciju od desetak godina, a Korenić kaže da na ruku ide plavo-zelena karateristika ovakvog kraja, odnosno blizina mora i planina. Prognozira da vrijeme masovnijeg bavljenja nordijskim hodanjem kod nas tek dolazi i očekuje da ćemo slijediti prijevjer zemalja poput Poljske, gdje je iz sportsko-rekreativne aktivnosti razvilo u sport.

**Rekreacijski sport**

Nordijsko hodanje je rekreacijski sport pri kojem se hodanje podržava korištenjem dvaju štapova koji se koriste u ritmu koraka po pravilu lijeva ruka – desna noga. Razvilo se iz nordijskog skijaškog trčanja, a kao nova sportska aktivnost predstavljeno je 1997. godine u Finskoj. Procjenjuje se da se tim vidom rekreacije danas samo u Europi bavi 30 milijuna ljudi.

**BLJEKA** » Kada se pred prošloga Matice umirovljenika grčkih Rijeke okupilo četrdesetak umirovljenika spremnih isprobati novi oblik sportske rekreacije i savladati vještine nordijskog hodanja, instruktor Dalibor Korenić iz Hrvatskog saveza nordijskog hodanja nije skrivao zadovoljstvo i iznenajenje. Nakon nekoliko mjeseci pandemijskog iskustva, opterećenja i izbjegavanja društvenih svećim brojem ljudi, početak ostvarenja projekta »Navući dres, smanjiti stres« došao je u najboljem mogućem trenutku.

Prenda se činilo da osim teniska, boce vode i dobre volje ništa drugo nije potrebno, jer lokalni barem za svatko, pokazalo se da ipak treba ponešto naučiti o korištenju i karakteristikama opreme i tehnici hodanja. Nitko nije imao preklapanja, a svi su nišli da je mnogo lakše.

**MO Kozala obilježio imenovanje središnjeg parka po istaknutom građaninu**

**Vijenci u Parku Zvonimira Škerla**

**BLJEKA** » Polaganjem vijenaca na spomenik hrvatskim braniteljima iz Domovinskog rata, na kojem se nalazi i ime Zvonimira Škerla, Vijeće Mjesnog odbora Kozala obilježio je imenovanje središnjeg parka na Kozali po ovom istaknutom građaninu ovog područja. Naime, upravo je na prijedlog VMO-u Kozala Gradsko vijeće Grada Rijeke u srpnju 2020. godine do tada neimenovani park na Kozali imenovalo Parkom Zvonimira Škerla, koji je s južne strane omeđen Baštinjom ovim otokom, sa zapadne i sjeverne strane Volčičevim trgovim i Ulicom

Petra Kobeka, a istočnom stranu grobljem Kozala. Potporu prijedlogu VMO-a Kozala dali su Udruga 128. brigade Hrvatske vojske – Sveti Vid iz Rijeke, Rukometni klub Kozala i obitelji Škerl, čiji su predstavnici, uz zatijeknutu građankinju Grad Rijeke Marika Filipovića, prisustvovali

polaganju vijenaca. Kako je kazao predsjednik VMO-a Kozala Sanjin Matijević, smatralo se da središnji park na Kozali treba dobiti ime te da bi bilo najprikladnije da se nazove imenom istaknutog sportaša i premislitog branitelja Kozala Zvonimira Škerla. U ime obitelji na inicijativu kojim se

čuva spomen na Zvonimira Škerla zahvalio je njegov sin Neven.

Zvonimir Škerl (Rijeka, 1962. – Perušić, 1992.) bio je istaknuti građanin Kozala, dugogodišnji poznati član i kapetan rukometnog kluba Kozala, hrvatski branitelj i pripadnik 128. brigade Hrvatske vojske. U Domovinskom ratu bio je stacioniran na ličkom ratištu, gdje je i poginuo u neprijateljskom napadku u mjestu Ibršići kod Perušića 19. siječnja 1992. godine. U njegovu čast tradicionalno se održava memorijski rukometni turnir »Zvonimir Škerl«. (S. G.)

**OBAVIJEST**

Poštovani,

RIJEKA plus d.o.o. ovim putem obavještava sve fizičke i pravne osobe da se organizira prigodna prodaja jelki, te da su u tjeku prijave i rezervacije za zakup prodajnih mjesta.

Prigodna prodaja obavljat će se u Verdijevoj ulici – istočno, u periodu od 17. do 24. 12. 2020. godine.

Svi zainteresirani zakupci ispunjene ponude mogu dostaviti osobno ili poštom na adresu RIJEKA plus d.o.o., Blaža Polića 2, Rijeka.

Detaljnije informacije po ovoj obavijesti možete pronaći na službenim stranicama RIJEKA plus d.o.o. (www.rijeka-plus.hr) ili telefonskim putem 051/320-176.

RIJEKA plus d.o.o.

**JAVNA RASPRAVA**

o Prijedlogu Urbanističkog plana uređenja dijela naselja Viškovo: Kapiti - Furčevo - UPU 7

Javni uvid u Prijedlog Urbanističkog plana uređenja dijela naselja Viškovo: Kapiti - Furčevo - UPU 7 (u daljnjem tekstu: Prijedlog plana) provesti će se u periodu od 23.11. do 23.12.2020. godine.


U navedenom periodu za sve zainteresirane osobe osiguran je javni uvid u izloženi Prijedlog plana, u prostoru općinske uprave Općine Viškovo (Dom hrvatskih branitelja), Vozička 3, Viškovo, radnim danem od petnaest do četrnaest sati u vremenu od 8:30 do 16:00 sati, uz pridržavanje svih epidemioloških mjera vezanih uz COVID-19 (obavezna dezinfekcija ruku i nošenje zaštitne maske) te na službenim mrežnim stranicama Općine Viškovo i u informacijskom sustavu prostornog uređenja.

Tijekom trajanja javnog uvida, uprištić će se javno izlaganje od strane stručnog izlagača plana dana 30. studenog 2020. godine u 15:00 sati u Domu hrvatskih branitelja, Vozička 3, Viškovo. Sudionici javnog izlaganja morali će se pridržavati svih epidemioloških mjera vezanih uz COVID-19 (obavezna dezinfekcija ruku i nošenje zaštitne maske, međusobna udaljenost, mjerenje temperature itd.). Ukoliko u vrijeme održavanja javne rasprave budu na snazi određene odluke, mjere ili zabrane vezano uz COVID-19, javno izlaganje će se održati ovisno o procjeni stanja na dan suđenja odlukama i mjerama te uputama nadležnog Stožera civilne zaštite, o čemu će biti objavljena obavijest na web stranici Općine Viškovo i u »Novim listu«.

Za vrijeme trajanja javne rasprave, građani, pravne osobe i drugi sudionici u javnoj raspravi mogu: upisati primjedbe i prijedloge u Knjigu primjedbi i prijedloga koja se nalazi uz izloženi Prijedlog plana u Općini Viškovo, dostaviti pisana i potpisana mišljenja, prijedloge i primjedbe na adresu Općine Viškovo, Vozička 3, 51216 Viškovo ili e-mail: pisarnica@opcina-viskovo.hr dati usmene primjedbe i prijedloge u zapisnik za vrijeme javnog izlaganja.

Krajnji rok za dostavu pisanih mišljenja, prijedloga i primjedbi na Prijedlog plana je 23.12.2020. godine. Primjedbe, prijedlozi i mišljenja moraju biti napisani čitko i razumljivo, uz ime i prezime, adresu i potpis podnosioca te dostavljeni u roku, u protivnom se neće uzeti u razmatranje u pripremi izvješća o javnoj raspravi.

KLASA: 350-01/20-01/08  
URBPOJ: 2170-09-06/92-20-32  
VIŠKOVO, 19. studenog 2020. godine  
Općinska načelnica: Sanja Udovič, dipl. oec.




350-01/20-01/8  
-34

OBJAVA WEB STRANICA OPĆINE VIŠKOVO 19.11.2020. - <https://opcina-viskovo.hr/gospodarstvo-i-urbanizam/prostorno-planiranje/obavijesti/obavijest-o-javnoj-raspravi-prijedlog-upu-dijela-naselja-viskovo-kapiti-furicevo-upu-7>

The screenshot shows the website of the Municipality of Viškovo. The main content area features a public notice titled "Obavijest o javnoj raspravi - prijedlog UPU dijela naselja Viškovo: Kapiti - Furicevo - UPU 7". The notice is dated 19.11.2020. and refers to the National Law on Spatial Planning, specifically Article 86, paragraph 3. and 4. The notice is published in the National Newspaper "Narodne novine" on November 19, 2020, at page 65/17, 114/19, 39/19, 96/19. The notice is published by the Municipality of Viškovo, Kapiti-Furicevo UPU 7.

The website header includes the logo of the Municipality of Viškovo and a navigation menu with the following items: Općina Viškovo, Ustrojstvo općine, Kulturni ispon, Prostorni i prostorno-planirajući odnosi, Gospodarstvo i urbanizam, Zdravstvo i socijalna, Informacije. The main navigation menu includes: Početna, Gospodarstvo i urbanizam, Prostorno planiranje, Obavijesti, Javna rasprava, Prijedlog UPU dijela naselja Viškovo: Kapiti - Furicevo - UPU 7.

The footer of the website includes: Viškovo, misija i ciljevi, Zupa St. Matej, Turistička zajednica DVD Halubjani, RADNOVALJENE, OBLJAVE I OBRASCI, POSREDOVANJE, INTERAKTIVNA MAPA, HALUBJE GOSTAV JAVNIH BUDUĆI, ZELENA GRADIVA 2012, and Zelena škola.



## Snježana Črnjar

Pošiljatelj: Zvonimir Vidović  
Poslano: 20. studenog 2020. 12:26  
Prima: Suzana Sepic  
Predmet: FW: OBJAVA JAVNE RASPRAVE


PRIMORSKO-GORANSKA ŽUPANIJA  
OPĆINA VIŠKOVO

Primljeno:	23-11-2020	
Klasifikacijski oznaka:	350-01/20-01/8	
Organ. jed.		
Uredžbeni broj:	Pril.	Vrij.
210-09/15-20-42		

Molim donji mail urudžbirati u 350-01/20-01/8  
Hvala

Šalje: Web <Web@mpgi.hr>  
Poslano: 20. studenog 2020. 11:15  
Prima: Zvonimir Vidović  
Kopija: Sanjin Vranković  
Predmet: RE: OBJAVA JAVNE RASPRAVE

Poštovani,  
Informacija o javnoj raspravi o prijedlogu Urbanističkog plana uređenja dijela naselja Viškovo: Kapiti - Furićevo -- UPU 7 objavljena je na mrežnoj stranici Ministarstva prostornoga uređenja, graditeljstva i državne imovine <https://mgipu.gov.hr/default.aspx?id=3865>.  
Ovim putem ujedno skrećemo pozornost na zaštitu osobnih podataka kod javne objave izvješća o javnoj raspravi. Uputom Agencije za zaštitu osobnih podataka, koja je i objavljena na mrežnoj stranici Ministarstva prostornoga uređenja, graditeljstva i državne imovine <https://mgipu.gov.hr/UserDocImages/dokumenti/Prostorno/Planovi/AZOP.uputa.GDPR.pdf>, kod javne objave, osobne je podatke potrebno zaštititi te je dovoljno objaviti samo ime i prezime sudionika u javnoj raspravi a ostale podatke odnosno osobne podatke (telefon, fizička adresa, OIB i dr.) je potrebno zaštititi na način da se oni zacrne u samom dokumentu koji se objavljuje.  
Srdačan pozdrav,  
Igor Rastovac


 Ministarstvo prostornoga uređenja, graditeljstva i državne imovine  
Služba za odnose s javnošću i informiranje  
Igor Rastovac, viši stručni savjetnik  
Ulica Republike Austrije 20, 10 000 Zagreb  
Tel: 01 3782 481 | Mob: 099 2685 006  
e-mail: [web@mpgi.hr](mailto:web@mpgi.hr)  
Web: <https://mgipu.gov.hr>

From: Zvonimir Vidović <Zvonimir.Vidovic@opcina-viskovo.hr>  
Sent: Thursday, November 19, 2020 3:38 PM  
To: Web <Web@mpgi.hr>  
Cc: Sanjin Vranković <Sanjin.Vrankovic@opcina-viskovo.hr>  
Subject: OBJAVA JAVNE RASPRAVE

Poštovani,

sukladno čl. 96. Zakona, u prilogu Vam dostavljamo objavu javne rasprave za UPU djela naselja Viškovo: Kapiti-Furićevo-UPU 7 te Vas molimo objavu na stranicama Ministarstva.

LP



**Snježana Črnjar**

**Pošiljatelj:** Zvonimir Vidović  
**Poslano:** 20. studenog 2020. 12:27  
**Prima:** Suzana Sepić  
**Predmet:** FW: JAVNI UVID U PLAN - OBJAVA U INFORMACIJSKOM SUSTAVU


Molim donji mail urudžbirati u 350-01/20-01/8  
Hvala

Šalje: Web <Web@mpgi.hr>  
Poslano: 20. studenog 2020. 11:20  
Prima: Zvonimir Vidović  
Kopija: Sanjin Vranković  
Predmet: RE: JAVNI UVID U PLAN - OBJAVA U INFORMACIJSKOM SUSTAVU

PRIMORSKO-GORANSKA ŽUPANIJA  
OPĆINA VIŠKOVO

Primljeno:	23-11-2020	
Klasifikacijska oznaka:	350-01/20-01/8	Organ: jed:
Uredžbeni broj:	210-09/15-20-41	Prih. Vrij.

Poštovani,  
Poveznica na prijedlog plana objavljena je ispod informacija o javnoj raspravi na mrežnoj stranici Ministarstva prostornoga uređenja, graditeljstva i državne imovine <https://mgipu.gov.hr/default.aspx?id=3865>.  
Srdačan pozdrav,  
Igor Rastovac

 Ministarstvo prostornoga uređenja, graditeljstva i državne imovine  
Služba za odnose s javnošću i informiranje  
Igor Rastovac, viši stručni savjetnik  
Ulica Republike Austrije 20, 10 000 Zagreb  
Tel: 01 3782 481 | Mob: 099 2685 006  
e-mail: [web@mpgi.hr](mailto:web@mpgi.hr)  
Web: <https://mgipu.gov.hr>

**From:** Zvonimir Vidović <Zvonimir.Vidovic@opcina-viskovo.hr>  
**Sent:** Friday, November 20, 2020 10:44 AM  
**To:** Web <Web@mpgi.hr>  
**Cc:** Sanjin Vranković <Sanjin.Vrankovic@opcina-viskovo.hr>  
**Subject:** JAVNI UVID U PLAN - OBJAVA U INFORMACIJSKOM SUSTAVU

Poštovani,


sukladno članku 98. Zakona, dostavljamo Vam link na objavu javnog uvida za Prijedlog UPU dijela naselja Viškovo: Kapiti-Furićevo-UPU 7, sa naše web stranice, te Vas molimo za objavu u informacijskom sustavu.

Link: <https://opcina-viskovo.hr/gospodarstvo-i-urbanizam/prostorno-planiranje/obavijesti/javni-uidvid-prijedlog-upu-dijela-naselja-viskovo-kapiti-furicevo-upu-7>

Lp

Zvonimir Vidović

*Razmislite o okolišu prije ispisa ove poruke na papir. / Think before printing this message.*





350-0A/20-01/8  
-37

JAVNI UVID – WEB STRANICA OPĆINE VIŠKOVO 20.11.2020. - <https://opcina-viskovo.hr/gospodarstvo-i-urbanizam/prostorno-planiranje/obavijesti/javni-uid-prijedlog-upu-dijela-naselja-viskovo-kapiti-furicevo-upu-7>

**Općina Viškovo**  
šifrirane web stranice

**Javni uvid - Prijedlog UPU dijela**

**Javni uvid - Prijedlog UPU dijela naselja Viškovo: Kapiti-Furicevo-UPU 7**

20.11.2020.

Temeljem članka 98. stavak 1. Zakona o prostornom uređenju (NN 153/13, 65/17, 114/18, 39/19, 90/19) na javni uvid stavlja se 20.11.2020. godine:

Prijedlog UPU dijela naselja Viškovo: Kapiti-Furicevo-UPU 7

**Općina Viškovo** | **Ustrojstvo općine** | **Kultura i sport** | **Predškolski odgoj i obrazovanje** | **Gospodarstvo i urbanizam** | **Zdravstveno i socijalno** | **Informacije**

**Pečatina** | **Gospodarstvo i urbanizam** | **Prostorno planiranje i Obavijesti** | **Javni uvid** | **Prijedlog UPU dijela naselja Viškovo: Kapiti-Furicevo-UPU 7**

**Vizija, mislija i ciljevi**  
Župa Sv. Matej  
Turistička zajednica  
DVD Halubjani  
RADIO VOŠKOVJE  
ONLINE PRIJAVE I OBROSCI  
URUCI O NAMA  
INTERAKTIVNA MAPA  
VALJUNICE ČISTINA I KAMUPE BIVAJU  
ZELENA ČISTINA 2019


**KONTAKTI**  
KATARSKA IZOLJERA MARIČIĆI  
JAVNA NABAVA OPĆINE VIŠKOVO  
KOMUNALNO DRUŠTVO VIŠKOVO  
KOMUNALNE USLUGE ZA MJEŠTANE

**KD VIŠKOVO**

**Zelena ruka**

10:41  
20.11.2020.





REPUBLIKA HRVATSKA  
PRIMORSKO-GORANSKA ŽUPANIJA



OPĆINA VIŠKOVO

JEDINSTVENI UPRAVNI ODJEL

KLASA: 350-01/20-01/08

URBROJ: 2170-09-06/02-20-39

VIŠKOVO, 20. studenog 2020. godine

PREMA DOSTAVNOJ LISTI

- svima -

PREDMET: JAVNA RASPRAVA O PRIJEDLOGU UPU DIJELA NASELJA VIŠKOVO: KAPITI-FURIĆEVO-UPU 7

- obavijest o javnoj raspravi, daje se

Poštovani,

temeljem članka 97. Zakona o prostornom uređenju (Narodne novine broj 153/13, 65/17, 114/18, 39/19, 98/19), obavještavamo Vas o održavanju Javne rasprave o Prijedlogu Urbanističkog plana uređenja dijela naselja Viškovo: Kapiti - Furićevo – UPU 7.

Javni uvid provest će se u periodu od 23.11. do 23.12.2020. godine kada je za sve zainteresirane osobe osiguran javni uvid u izloženi Prijedlog plana, u prostoru općinske uprave Općine Viškovo, (Dom hrvatskih branitelja), Vozišće 3, Viškovo, radnim danom od ponedjeljka do četvrtka u vremenu od 8:30 do 10:00 sati, uz pridržavanje svih epidemioloških mjera vezanih uz COVID-19 (obvezna dezinfekcija ruku i nošenje zaštitne maske) te na službenim mrežnim stranicama Općine Viškovo i u informacijskom sustavu prostornog uređenja (prijedlog plana dostupan je na slijedećem linku: <https://opcina-viskovo.hr/gospodarstvo-i-urbanizam/prostorno-planiranje/obavijesti/javni-uvид-prijedlog-upu-dijela-naselja-viskovo-kapiti-furicevo-upu-7>)

Tijekom trajanja javnog uvida, upriličit će se javno izlaganje od strane stručnog izrađivača plana dana **30. studenog. 2020. godine u 15:00 sati** u Domu hrvatskih branitelja, Vozišće 3, Viškovo. Sudionici javnog izlaganja morati će se pridržavati svih epidemioloških mjera vezanih uz COVID-19 (obvezna dezinfekcija ruku i nošenje zaštitne maske, međusobna udaljenost, mjerenje temperature itd.). Ukoliko u vrijeme održavanja javne rasprave budu na snazi određene odluke, mjere ili zabrane vezano uz COVID-19, javno izlaganje će se održati ovisno o procjeni stanja na način sukladan odlukama i mjerama te uputama nadležnog Stožera civilne zaštite, o čemu će biti objavljena obavijest na web stranici Općine Viškovo i u „Novom listu“.


Krajnji rok za dostavu pisanih mišljenja, prijedloga i primjedbi na Prijedlog plana je 23.12.2020. godine. Ako javnopravno tijelo ne dostavi mišljenje u roku, smatra se da je mišljenje dato i da je prijedlog prostornog plana izrađen u skladu s danim zahtjevima, odnosno s posebnim propisom i/ili dokumentom koji je od utjecaja na prostorni plan.

Prilozi:

- Obavijest o javnoj raspravi

S poštovanjem,

Akt izradio:

  
Zvonimir Vidović - Savjetnik za izgradnju  
objekata javne i društvene namjene,  
komunalne infrastrukture, prostorno  
planiranje i eu projekte

PROČELNIK:

  
Robert Simčić, dipl. oec.

Dostaviti:

1. ENERGO D.O.O., DOLAC 14, 51000 RIJEKA
2. KD VODOVOD I KANALIZACIJA D.O.O., DOLAC 14
3. HRVATSKE VODE- VODNOGOSPODARSKI ODJEL ZA SLIVOVE SJEVERNOG JADRANA, VERDIJEVA 6/4
4. HRVATSKE ŠUME D.O.O.UPRAVA ŠUMA DELNICE, SUPILOVA 32
5. HEP - OPERATOR DISTRIBUCIJSKOG SUSTAVA, VIKTORA CARA EMINA 2
6. HOPS, HRVATSKI OPERATOR PRIJENOSNOG SUSTAVA D.O.O., KUPSKA 4
7. HRVATSKA REGULATORNA AGENCIJA ZA MREŽNE DJELATNOSTI, ROBERTA FRANGEŠA MIHANOVIĆA 9
8. ŽUPANIJSKA UPRAVA ZA CESTE, NIKOLE TESLE 9/10
9. PGŽ, UPRAVNI ODJEL ZA PROSTORNO UREĐENJE,GRADITELJSTVO I ZAŠTITU OKOLIŠA, RIVA 10
10. MUP,RAVNATELJSTVO CIVILNE ZAŠTITE,PODRUČNI URED RIJEKA,, RIVA 10
11. MUP,RAVNATELJSTVO CIVILNE ZAŠTITE,PODRUČNI URED CIVILNE ZAŠTITE RIJEKA,SLUŽBA INSPEKCIJSKIH POSLOVA, FIORELA LA GUARDIA 13
12. Pismohrana



KLASA: 350-05/20-01/258  
URBROJ: 376-05-3-20-04  
Zagreb, 4. prosinca 2020.

PRIMORSKO-GORANSKA ŽUPANIJA  
OPĆINA VIŠKOVO

Primljeno:	09-12-2020	Organ. jed.
Klasifikacijska oznaka:	350-01/20-01/08	
Uručbeni broj:	2170-09/15-20-47	Pril. Vrij.

Republika Hrvatska  
Primorsko-Goranska županija  
Općina Viškovo  
Jedinstveni upravni odjel  
Vozišće 3  
51216 Viškovo

**Predmet:** Općina Viškovo  
UPU DIJELA NASELJA VIŠKOVO: KAPITI - FURIĆEVO  
- mišljenje u tijeku javne rasprave

Veza: Vaš dopis KLASA: 350-01/20-01/08, URBROJ: 2170-09-06/02-20-39 od 20. studenog 2020.

Poštovani,

Hrvatska regulatorna agencija za mrežne djelatnosti (dalje: HAKOM) zaprimila je vaš dopis kojim tražite da na osnovu članka 97. Zakona o prostornom uređenju (NN br. 153/13, 65/17, 114/18, 39/19) i članka 25. stavka 2. i 3. Zakona o elektroničkim komunikacijama (NN br. 73/08, 90/11, 133/12, 80/13, 71/14 i 72/17), (dalje: ZEK), izda mišljenje na prijedlog UPU DIJELA NASELJA VIŠKOVO: KAPITI - FURIĆEVO za javnu raspravu.

Uvidom u dostavljeni prijedlog UPU DIJELA NASELJA VIŠKOVO: KAPITI - FURIĆEVO za javnu raspravu utvrdili smo da je iz prijedloga plana potrebno brisati slijedeću odredbu navedenu u članku 30., citat: „(7) *Gradnja baznih stanica i njihovih antenskih sustava na području obuhvata plana nije dozvoljena.*“

**Obrazloženje:** Navedena odredba predstavlja ograničenje razvoja mreža pokretnih komunikacija i predstavlja nemogućnost pokrivanja predmetnog područja radijskim signalom, a što je u suprotnosti s člankom 25. stavkom (2) ZEK-a. Također spomenuta odredba protivna je članku 5. stavcima (4) i (5) Uredbe o mjerilima razvoja elektroničke komunikacijske infrastrukture i druge povezane opreme (NN br. 131/12 i 92/15).

Brisanje predmetne odredbe iz članka 30. stavka (7) predstavlja uvjet za dobivanje pozitivnog mišljenja na prijedlog predmetnog plana. Podsjećamo vas da je donošenje prostornog plana, bez pozitivnog mišljenja HAKOM-a na prijedlog plana, protivno odredbama Zakona o

elektroničkim komunikacijama (NN br. 73/08, 90/11, 80/13, 71/14 i 72/17) te predstavlja tešku povredu zakona po članku 119, stavak 1. točka 4.

S poštovanjem.

HRVATSKA REGULATORNA AGENCIJA  
ZA MREŽNE DJELATNOSTI  
Roberta Frangeša Mihanovića 9  
4 Z A G R E B  
npr.sc. Miran Gosta *Muhović*

Dostaviti:

I. Naslovu preporučeno

Klasifikacijska oznaka:		Općina:	
350-01/20-01/8		VIŠKOVO	
Uredžbeni broj:		Pril.	Vrij.
2170-09/15-20-45			

**ELEKTROPRIMORJE RIJEKA**

51000 RIJEKA, Ulica V. C. Emina 2

TELEFON • 0800 • 300-412  
TELEFAKS • 051 • 204-204  
POŠTA • info.dprijeka@hep.hr • SERVIS  
IBAN • HR8224020061400273674

OPĆINA VIŠKOVO  
Jedinstveni upravni odjel  
Vožišće 3  
51216 VIŠKOVO

NAŠ BROJ I ZNAK 401200103-.....11385...../20-GG

VAŠ BROJ I ZNAK KLASA: 350-01/20-01/08 URBROJ: 2170-09-06/02-20-39 VIŠKOVO, 20. studenog 2020. godine

PREDMET UPU 7 KAPITI - FURIĆEVO, javna rasprava

DATUM 1.12.2020.

Prema vašem pozivu na javnu raspravu, naš ur. broj 26256 od 27.11.2020. godine, za UPU 7 KAPITI - FURIĆEVO i uvidom u dostavljeni prijedlog plana, očitujemo se sa sljedećim primjedbama:

- u Obrazloženju plana potrebno je napraviti bilancu snage (kW) postojećih i budućih korisnika mreže,
- u Odredbama za provođenje, članak 31, stavak 2, treba pisati da su trase načelne,
- u Odredbama za provođenje, članak 32, stavak 1, treba udaljenost od granice građevne čestice biti 1 m (OBRAZLOŽENJE: isto treba biti u skladu s glavnim projektom buduće TS 20/0.4 kV Furićevo 1 koji je u postupku dozvole).

S poštovanjem!

Direktor ELEKTROPRIMORJA Rijeka

dr. sc. Vitomir Komen, dipl.ing.el.


HEP - Operator distribucijskog sustava d.o.o. ZAGREB  
DISTRIBUCIJSKO PODRUČJE  
ELEKTROPRIMORJE RIJEKA

Na znanje:  
- Odjel za pristup mreži

**ČLAN HEP GRUPE**

• UPRAVA DRUŠTVA • DIREKTOR • NIKOLA ŠULENTIĆ •

• TRGOVAČKI SUD U ZAGREBU MBS 080434230 • MB 1643991 •  
• OIB 46830600751 • UPLAČEN TEMELJNI KAPITAL 699.436.000,00 HRK •  
• www.hep.hr •







Hrvatski operator prijenosnog sustava d.o.o.  
Sektor za razvoj, priključenja, izgradnju i  
upravljanje imovinom

Kupska 4, 10000 Zagreb, Hrvatska  
Telefon +385 1 4545 111 +385 1 4545 652  
Telefaks +385 1 4545 277  
Pošta 10001 Zagreb - Servis

07-12-2020

Klasa: Hrvatska oznaka		Pril.	Vrij.
350-01/20-01/08			
Uredbeni broj:			
2170-09/15-20/14			

REPUBLIKA HRVATSKA  
PRIMORSKO – GORANSKA ŽUPANIJA  
OPĆINA VIŠKOVO  
Jedinstveni upravni odjel

Vozišće 3

51 216 Viškovo

Klasa 700/20-15/1000

DATUM: 1. prosinca 2020.

Ur. broj 3-200-002-01/IV-20-04

PREDMET: Prijedlog Urbanističkog plana uređenja naselja Viškovo: Kapiti – Furićevo –  
UPU 7, na području Općine Viškovo  
-mišljenje na prijedlog plana

Poštovani,

U skladu s Vašim zahtjevom Klasa: 350-01/20-01/08, Urbroj: 2170-09-06/02-20-39, zaprimljenog dana 30.11.2020. godine, zatražili ste dostavu mišljenja za prijedlog Urbanističkog plana uređenja naselja Viškovo: Kapiti – Furićevo – UPU 7. Navedeno očitovanje traži se sukladno odredbama Zakona o prostornom uređenju, a temeljem uvida u prijedlog plana prikazanog na mrežnim stranicama Općine Viškovo, prikazanog tekstualnog dijela Prijedlog Urbanističkog plana uređenja naselja Viškovo: Kapiti – Furićevo – UPU 7 (tekstualni dio Plana – odredbe za provođenje – obavezni prilozi – obrazloženja), te kartografskog prikaza infrastrukturnih sustava. Nakon obavljenog pregleda stručne dokumentacije i prikupljenih saznanja o stvarnom stanju u prostoru Hrvatski operator prijenosnog sustava d.o.o., u sklopu svojih nadležnosti, a u ovom konkretnom slučaju kao jedan od korisnika predmetnog prostora, donosi slijedeće

## MIŠLJENJE

Nakon obavljenog pregleda dostavljenih kartografskih prikaza prijedloga Urbanističkog plana uređenja naselja Viškovo: Kapiti – Furićevo – UPU 7, pregleda tekstualnog i grafičkog dijela nacрта prijedloga Plana, potvrđuje se da su u razmatranom prostoru za kojega je pokrenut postupak, uvažene sve odrednice Hrvatskog operatora prijenosnog sustava d.o.o., a koje su prikazane u prostorno – planskom dokumentu višega reda (Istarska županija), čime se potvrđuje da nije došlo do promjene stanja i okolnosti koji su bili definirani u prethodno ostvarenim dogovorima i dostavljenom očitovanju HOPS-a Klasa: 700/20-15/1000, Ur. Broj: 3-200-002-01/IV-20-02 od dana 21.08.2020 godine.

S poštovanjem,

Direktor Sektora za razvoj, priključenja,  
izgradnju i upravljanje imovinom

Rajko Uglješa, dipl. ing. el.



Hrvatski operator prijenosnog sustava d.o.o.  
Kupska 4, 10000 Zagreb

UPRAVA DRUŠTVA • Predsjednik Uprave Tomislav Plavšić • Članovi Dejan Liović • Zlatko Visković

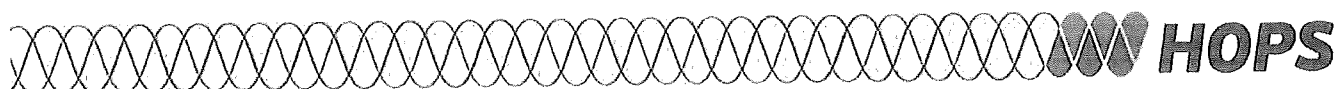
IBAN HR97 2340 0091 1101 7745 1 • Privredna banka Zagreb • OIB 13140821633  
Trgovački sud u Zagrebu • MBS 080517105 •  
Temeljni kapital u iznosu 4.948.627.300,00 HRK  
uplaćen u cijelosti u novcu, stvarima i pravima  
[www.hops.hr](http://www.hops.hr)




Preslik: - Arhiva

Na znanje putem interne e-aplikacije:

1. Sektor za razvoj, priključenje, izgradnju i upravljanje imovinom, Ured direktora
2. Odjel za prostorno planiranje i izdavanje posebnih uvjeta
3. Prijenosno područje Rijeka, Ured direktora
4. Prijenosno područje Rijeka, Služba za upravljanje
5. Prijenosno područje Rijeka, Odjel za nadzemne i kabelske vodove





**HRVATSKE VODE**  
VODNOGOSPODARSKI ODJEL  
ZA SLIVOVE SJEVERNOG JADRANA  
51000 Rijeka, Đure Šporera 3

Telefon: 051 / 666 400  
Telefax: 051 / 336 947

KLASA: 350-02/20-01/0000458  
URBROJ: 374-23-1-20-2  
Datum: 30.11.2020

**OPĆINA VIŠKOVO**  
Jedinstveni upravni odjel

**PREDMET:** Javna rasprava o Prijedlogu Urbanističkog plana uređenja dijela naselja Viškovo: Kapiti - Furićevo - UPU 7, mišljenje

Dana 27. studenoga 2020. primili smo Vaš dopis KLASA: 350-05/20-01/8 URBROJ: 2171-09-06/02-20-39 od 20. studenoga 2020. kojim nas obavještavate o održavanju javne rasprave o Prijedlogu Urbanističkog plana uređenja dijela naselja Viškovo: Kapiti - Furićevo - UPU 7 te tražite naše očitovanje. Javna rasprava održava se u periodu od 23. studenoga do 23. prosinca 2020. godine. Prijedlog Plana nalazi se na internetskim stranicama Općine Viškovo. Po uvidu u Prijedlog Plana, Hrvatske vode na njega nemaju primjedbi.

PRIMORSKO-GORANSKA ŽUPANIJA  
OPĆINA VIŠKOVO

Primljeno:	02-12-2020
Klasifikacijska oznaka:	Organ. jed:
Urudžbeni broj:	Prih. Vrij.
2170-09/15-20/94	



Direktor:


Gordan Gasparović, dipl.ing.građ.

Dostaviti:

1. Naslovu
2. Službi, ovdje
3. Arhiva, ovdje



075779363



Primijeno	2.9.-12.-2020
Klasifikacijska oznaka	Organ. jed.
350-01/20-01/8	
Uredbeni broj	Ur. broj
2170-09/15-20-50	



Komunalno društvo  
**VODOVOD I KANALIZACIJA d.o.o.**  
za vodoopskrbu i odvodnju Rijeka

REPUBLIKA HRVATSKA  
PRIMORSKO - GORANSKA ŽUPANIJA  
OPĆINA VIŠKOVO  
JEDINSTVENI UPRAVNI ODJEL  
Vozišće 3  
51216 Viškovo

Dolac 14, 51000 Rijeka  
MB 3331903 OIB 80805858278

T: (051) 353 222 F: (051) 353 207  
E: [kdvik-rijeka@kdvik-rijeka.hr](mailto:kdvik-rijeka@kdvik-rijeka.hr)  
[www.kdvik-rijeka.hr](http://www.kdvik-rijeka.hr)

Poslovna banka:  
Erste&Steiermärkische Bank d.d. Rijeka  
broj žiro-računa: 2402006-1100388210

Registar trgovačkih društava:  
Trgovački sud u Rijeci, MBS 040013281  
temeljni kapital uplaćen u cijelosti: 771.758.700,00 kn  
uprava: Andrej Marochini, dipl. ing. građ.

VAŠ ZNAK I BROJ ☉ Klasa: 350-01/20-01/08  
Ur. broj: 2170-09-06/02-20-39

NAŠ ZNAK I BROJ ☉ IL-3129/1

Rijeka ☉ 9. prosinca 2020.

**PREDMET** ☉ Javna rasprava o prijedlogu UPU dijela naselja Viškovo: Kapiti - Furićevo - UPU 7;  
mišljenje

Poštovani,

po uvidu u dostavljeni materijal prijedloga UPU dijela naselja Viškovo: Kapiti – Furićevo - UPU 7,  
dajemo smjernice za dopunu:

1. U tekstualni dio plana, u poglavlja koji obrađuju vodoopskrbu (knjiga 1, str. 36 i knjiga 2, str. 33) i odvodnju otpadnih voda (knjiga 1, str. 37 i knjiga 2, str. 35), uvrstiti rečenicu "Ukoliko bi se tijekom daljnje izrade projektne dokumentacije komunalne infrastrukture iznašlo svrsishodnije rješenje od prikazanog potrebno je dopustiti određena odstupanja u smislu duljine ogranka, položaja trase i slično".
2. U tekstualnom dijelu Plana, knjiga 1, Vodoopskrba, str. 36 i knjiga 2, Vodoopskrba, str. 33 rečenicu "Cijevi vodoopskrbne mreže polažu se u iskopani kanal dubine 100-150 cm na za to pripremljenu posteljicu debljine 10 cm." zamijeniti rečenicom "Cijevi će se polagati u kanal, na prosječnoj dubini nivelete od 100 do 120 cm, a ovisno o prilikama na terenu, na za to pripremljenu posteljicu minimalne debljine 10 cm, a prema tehničkim karakteristikama cjevovoda".
3. Tekstualni dio plana, odnosno poglavlja koja obrađuju vodoopskrbu (knjiga str. 1, str. 36 i knjiga 2, str. 33) nadopuniti rečenicom "Vodovodne cijevi potrebno je smjestiti uz rub prometnice".
4. U tekstualnom dijelu plana, u poglavlja koja obrađuju vodoopskrbu (knjiga str. 1, str. 36 i knjiga 2, str. 33) izuzeti rečenicu "Sva čvorna mjesta, zasuni, odzračni ventili i muljni ispust smještaju se u okna." Na istim stranicama potrebno je rečenicu "Okna moraju imati poklopac veličine 600x600 mm i moraju biti odgovarajuće nosivosti ovisno o mjestu ugradnje." zamijeniti sljedećom rečenicom "Vodovodne armature i fazoni smještaju se u okna s poklopcem veličine 600x600 mm i odgovarajuće nosivosti ovisno o kategoriji/vrsti prometnice. Također rečenicu "Pri projektiranju vodovodne mreže potrebno je pridržavati




se Pravilnika o opskrbi vodom i izvedbi vodovodne mreže sa vodovodnim priključcima, sa priključkom svakog objekta na javnu vodovodnu mrežu te prema ostalim važećim zakonskim propisima." zamijeniti rečenicom "Pri projektiranju vodovodne mreže potrebno je pridržavati se Općih i tehničkih uvjeta isporuke vodnih usluga i ostale važeće zakonske regulative". Rečenicu "Potrošači su dužni osigurati mjerenje utroška vode ugradnjom vodomjera posebno za stambeni a posebno za svaki poslovni prostor." zamijeniti rečenicom "Mjerenje utroška sanitarne potrošne vode izvodi se na način da se za svaku samostalnu uporabnu jedinicu u kojoj se koristi voda predvidi zasebni vodomjer".

5. Na str. 10 knjige 2. korigirati rečenicu "Postojeći cjevovod javne vodoopskrbe prolazi kroz istočni dio obuhvata unutar županijske prometnice ŽC 5025, koji je profila DN 300 mm te unutar nerazvrstane prometnice Put Furićevo, koji je profila DN 100 mm". U ulici Furićevo smješten je cjevovod DN 150 mm.
6. U tekstualnom dijelu plana, u poglavlja koja obrađuju sanitarnu odvodnju (knjiga 1, str. 37 i knjiga 2, str. 35) rečenicu "Načelno, treba nastojati da se kod križanja s mrežom vodoopskrbe, cjevovodi kanalizacije vode ispod cijevi vodoopskrbe." zamijeniti rečenicom "Prilikom križanja mreže vodoopskrbe, cjevovode kanalizacije je potrebno voditi ispod cijevi vodoopskrbe."
7. Navesti da je vodovodni ogranak (Furićevo 62 ABC) u prometnici SU-2 predviđen planom gradnje komunalnog društva za izvođenje u sklopu aglomeracije, a prema posebnoj dozvoli. U Kartografskom prikazu predvidjeti ga kao planiranog.
8. U kartografskom prikazu vodoopskrbe i odvodnje ispraviti sljedeće:
  - Iz kartografskog prikaza 2.2. "Prometna, ulična i komunalna infrastrukturna mreža - Vodoopskrba i odvodnja" izuzeti oznake profila i oznake hidranata. U tekstualnom dijelu plana navesti da će se profili odrediti kroz projektnu dokumentaciju na bazi hidrauličkog proračuna, a da se hidranti postavljaju na kraju ogranaka radi ispiranja cjevovoda uvažavajući odrednice Pravilika o hidrantskoj mreži za gašenje požara.
  - U prometnici SU-2 s obzirom na visinsku razliku terena te sukladno projektnoj dokumentaciji aglomeracije Rijeka – „Naselje Viškovo 1-3“, prikazati tlačni vod javne kanalizacije te crpnu stanicu.
  - U prometnici SU-2 prikazana je crpna stanica koja se prema legendi odnosi na vodoopskrbni sustav. U tom slučaju, istu je potrebno izuzeti iz kartografskog prikaza. Ukoliko se ista odnosi na sanitarnu odvodnju, na legendi nedostaje njezin tumač prema kojem ju je potrebno i naznačiti u kartografskom prikazu.

KD Vodovod i kanalizacija d.o.o.

Direktor društva:

  
Andrej Marochini, dipl. ing. građ.

KD VODOVOD I KANALIZACIJA d.o.o.  
Rijeka, ul. ... 14 10

NA ZNANJE: - Arhiva





Komunalno društvo  
KD VODOVOD I KANALIZACIJA d.o.o.  
za vodoopskrbu i odvodnju Rijeka

REPUBLIKA HRVATSKA  
Primorsko-goranska županija  
Upravni odjel za prostorno uređenje,  
graditeljstvo i zaštitu okoliša  
Sjedište Rijeka  
Riva 10  
51000 Rijeka

Dolac 14, 51000 Rijeka  
MB 3331903 OIB 80805856278

T: (051) 353 222 F: (051) 353 207  
E: kdvik-rijeka@kdvik-rijeka.hr  
www.kd vik-rijeka.hr

Poslovna banka:  
Erste&Steiermärkische Bank d.d. Rijeka  
broj žiro-računa: 2402006-1100388210

Registar trgovačkih društava:  
Trgovački sud u Rijeci, MBS 040013281  
temeljni kapital uplaćen u cijelosti: 771.758.700,00 kn  
uprava: Andrej Marochini, dipl. ing. građ.

VAŠ ZNAK I BROJ Klasa: 361-03/20-08/000076  
Ur. broj: 2170/1-03-01/3-20-0003

NAŠ ZNAK I BROJ II-3306

Rijeka 17. prosinca 2020.

**PREDMET** Obustava postupka izdavanja građevinske dozvole; UREĐENJE PARKIRALIŠTA UZ ŽC 5215 - LOKACIJA UZ NK HALUBJAN TRASA I OBORINSKA ODVODNJA; k.č. 3466 i 4518/11, k.o. Viškovo; Investitor Općina Viškovo, Vozišće 3, 51216 Viškovo

Temeljem zaprimljenog zahtjeva izvršen je uvid u glavni projekt UREĐENJE PARKIRALIŠTA UZ ŽC 5215 - LOKACIJA UZ NK HALUBJAN TRASA I OBORINSKA ODVODNJA, zajedničke oznake 19-116, glavni projektant Marko Jovančević, dipl.ing.građ.

Utvrđeno je kako predmetni projekt nije izrađen u skladu s posebnim uvjetima te dostavljamo smjernice u svrhu dorade glavnog projekta.

Unutar granice obuhvata položen je cjevovod javne vodoopskrbe ACC DN 450 mm s podzemnim hidrantom DN 80 mm. Projektom je potrebno prikazati tehnologiju izvođenja radova u koridoru cjevovoda (naznačiti i stvarnu dubinu na kojoj je položen) na način da predmetni radovi ne utječu na njegovu funkcionalnost. U slučaju oštećenja cjevovoda istog će biti potrebno sanirati odnosno preložiti o trošku investitora.

Obraditi i uklop hidranta i kućnih priključaka s obzirom na novo projektirano stanje.

KD Vodovod i kanalizacija d.o.o.  
Direktor društva;

  
Andrej Marochini, dipl. ing. građ.

NA ZNANJE: - Arhiva  
- Općina Viškovo, Vozišće 3, 51216 Viškovo  
- Rijekaprojekt d.o.o., Moše Albaharija, 51000 Rijeka







REPUBLIKA HRVATSKA  
MINISTARSTVO UNUTARNJIH POSLOVA  
RAVNATELJSTVO CIVILNE ZAŠTITE  
PODRUČNI URED CIVILNE ZAŠTITE RIJEKA  
SLUŽBA INSPEKCIJSKIH POSLOVA RIJEKA



PRIMORSKO-GORANSKA ŽUPANIJA  
OPĆINA VIŠKOVO

Primijeno: 11-12-2020	
Klasifikacijska oznaka: 370-01/20-01/08	Organ. jed.
Uredbeni broj: 521-01-375-20-6-18	Pril. Yrij.

KLASA: 214-02/20-11/286  
URBROJ: 511-01-375-20-6-DR  
Rijeka, 4. prosinca 2020.

OPĆINA VIŠKOVO  
Vozišće 3  
51 216 VIŠKOVO

Predmet: Prijedlog Urbanističkog plana uređenja dijela naselja Viškovo:  
Kapiti-Furićevo – UPU 7  
- mišljenje dostavlja se

U svezi vašeg poziva od 20.11.2020. godine, za izdavanje našeg mišljenja vezano za Prijedlog Urbanističkog plana uređenja dijela naselja Viškovo: Kapiti-Furićevo – UPU 7, na području Općine Viškovo, sukladno članku 97. Zakona o prostornom uređenju ("Narodne novine", br. 153/13, 65/17, 114/18, 39/19, 98/19), obavještavamo vas da smo vam već dostavili naše mišljenje KLASA: 214-02/20-11/286, URBROJ: 511-01-375-20-2-DR od 26.08.2020. godine i naše mišljenje KLASA: 214-02/20-11/286, URBROJ: 511-01-375-20-4-DR od 30.11.2020. godine.

Mišljenja smo da sami planovi u svom provedbenom dijelu trebaju sadržavati poglavlje u kojem se reguliraju mjere zaštite od požara i to na način, da urbanistički planovi uređenja sadržavaju uvjete iz područja zaštite od požara. U uvjetima treba na adekvatan način, u posebnom odjeljku odredaba za provođenje UPU-a pod nazivom «mjere zaštite od požara», navesti slijedeće mjere zaštite od požara:

1. Kod projektiranja građevina, prilikom procjene ugroženosti od požara, u prikazu mjera zaštite od požara kao sastavnom dijelu projektne dokumentacije potrebno je primjenjivati odredbe Pravilnika o otpornosti na požar i drugim zahtjevima koje građevine moraju zadovoljiti u slučaju požara („Narodne novine“, broj 29/13 i 87/15).
2. Kod određivanje međusobne udaljenosti objekata voditi računa o požarnom opterećenju objekata, intenzitetu toplinskog zračenja kroz otvore objekata, vatrootpornosti objekata i fasadnih zidova, meteorološkim uvjetima i dr. Ako se izvode slobodnostojeći niski građevinski objekti, njihova međusobna udaljenost trebala bi biti jednaka visini višeg objekta, odnosno minimalno 6,0 metara.

Međusobni razmak kod stambeno-poslovnih objekata ne može biti manji od visine sljemena krovništa višeg objekta. Ukoliko nije moguće postići sigurnosnu udaljenost među građevinama, potrebno je predvidjeti dodatne, pojačane mjere zaštite od požara sukladno glavi V. Pravilnika o otpornosti na požar i drugim zahtjevima koje građevine moraju zadovoljiti u slučaju požara („Narodne novine“, broj 29/13 i 87/15).

3. Za gradnju građevina i postrojenja za skladištenje i promet zapaljivih tekućina i/ili plinova, moraju se poštivati odredbe članka 11. Zakona o zapaljivim tekućinama i plinovima («Narodne novine», broj 108/95 i 56/10) i propisa donesenih na temelju njega.
4. Dosljedno se pridržavati važeće zakonske regulative i pravila tehničke prakse iz područja zaštite od požara i prijedloga tehničkih i organizacijskih mjera iz Procjene ugroženosti od požara za Općinu Viškovo.
5. Kod projektiranja novih prometnica i mjesnih ulica ili rekonstrukcije postojećih, obavezno je planiranje vatrogasnih pristupa koji imaju propisanu širinu, nagibe, okretišta, nosivosti i radijuse zaokretanja, a sve u skladu sa Pravilnikom o uvjetima za vatrogasne pristupe («Narodne novine», broj 35/94, 55/94 i 142/03).
6. Prilikom gradnje i rekonstrukcije vodoopskrbnih sustava obvezno je planiranje izgradnje hidrantske mreže sukladno Pravilniku o hidrantskoj mreži za gašenje požara («Narodne novine», broj 8/06).
7. Temeljem članka 28., stavka 2. Zakona o zaštiti od požara („Narodne novine“, broj 92/10) potrebno je izraditi elaborat zaštite od požara za složenije građevine (građevine skupine 2).

S poštovanjem,



DOSTAVITI:

1. Općina Viškovo,  
51216 Viškovo, Vozišće 3,
2. Pismohrana-ovdje.

## Suzana Sepic

**Pošiljatelj:** Ratko Mladenic <[REDACTED]>  
**Poslano:** 22. prosinca 2020. 11:10  
**Prima:** Suzana Sepic  
**Predmet:** Prijedlog UPU 7  
**Privici:** Izvod iz katastarskog plana\_neslužbena kopija.pdf; Prijedlog\_UPU.pdf; Izvadak iz zemljišne knjige\_neslužbena kopija.pdf

Poštovani,

u pravitku prilažem prijedlog na UPU 7 dijela naselja Kapiti - Furićevo.

Pozdrav,

Ratko Mladenić.

PRIMORSKO-GORANSKA ZUPANIJA  
OPĆINA VIŠKOVO

Primljeno:	22-12-2020		
Statistička oznaka:	350-01/20-01/08		
Uredbeni broj:	Pril.	Vrij.	
	210-09/15-20-49		




REPUBLIKA HRVATSKA  
DRŽAVNA GEODETSKA UPRAVA  
PODRUČNI URED ZA KATASTAR RIJEKA

NESLUŽBENA VERZIJA

K.o. VIŠKOVO, 324841  
k.č. br.: 4109/1

### IZVOD IZ KATASTARSKOG PLANA

Približno mjerilo ispisa 1: 500  
Izvorno mjerilo plana 1:1000



Datum ispisa: 21.12.2020

Mira Mladenić  
[REDACTED]  
[REDACTED]  
[REDACTED]

OPĆINA VIŠKOVO  
JEDINSTVENI UPRAVNI ODJELI  
VOZIŠĆE 3, 51216 VIŠKOVO

Predmet: Prijedlog na Prijedlog UPU dijela naselja Viškovo-Kapiti-UPU7

Uvidom u izloženi Prijedlog plana ovim putem želimo izraziti svoj prijedlog za prenamjenu dijela katastarske čestice 4109/1, katastarske općine Viškovo, koji je i dalje zadržan u poljoprivrednom području naselja, tj. u PŠ dijelu koji se po planu klasificira kao ostalo poljoprivredno tlo, šume i šumsko zemljište, u građevinsko područje naselja, tj u područje mješovite namjene – pretežito stambene, M1, kao što je i veći dio navedene čestice. Naime, uvidom u navedeni Prijedlog plana, očito je kako se područje obuhvaćeno Prijedlogom orijentira na gospodarsku (poslovnu – pretežito trgovačku) namjenu. Provođenjem predmetnog Prijedloga UPU-a ovaj dio čestice nepotrebno bi ostao kao jedino poljoprivredno tlo omeđeno gospodarskim subjektima. Prenamjenom kompletne čestice u područje mješovite namjene – pretežito stambene, omogućila bi se izgradnja stambeno poslovnog objekta na predmetnoj lokaciji.

U tom smislu, u za to propisanom roku, podnosimo prijedlog uz molbu da se isti razmotri u daljnjoj proceduri izrade plana.

Izjava:

Upoznat sam sa odredbama Zakona o elektroničkoj ispravi (N.N. br. 150/05), te izričito izjavljujem da sam suglasan da mi Općina Viškovo sva pismena povodom ovog zahtjeva dostavlja elektroničkim putem.

e-mail adresa na koju želim primati pismena: [REDACTED]

Prijedlogu prilažemo:

1. Izvod iz katastarskog plan \_ neslužbena kopija
2. Izvadak iz zemljišne knjige \_ neslužbena kopija


Vlasnici čestice:

*Gordana Kaštelan*  
.....

Gordana Kaštelan, [REDACTED]

*Mira Mladenić*  
.....

Mira Mladenić, [REDACTED]



REPUBLIKA HRVATSKA

Općinski sud u Rijeci  
ZEMLJIŠNOKNJŽNI ODJEL RIJEKA  
Stanje na dan: 20.12.2020. 22:49

Verificirani ZK uložak

Katastarska općina: 324841, VIŠKOVO

Broj ZK uložka: 4674

Broj zadnjeg dnevnika: Z-27521/2020

Aktivne plombe:

## IZVADAK IZ ZEMLJIŠNE KNJIGE

## A

Posjedovnica  
PRVI ODJELJAK

Rbr.	Broj zemljišta (kat. čestice)	Oznaka zemljišta	Površina			Primjedba
			jutro	čhv	m2	
1.	4109/1	ŠUMA			3289	
2.	4109/2	ŠUMA			54	
		UKUPNO:			3343	

## B

## Vlastovnica


Rbr.	Sadržaj upisa	Primjedba
1. Suvlasnički dio: 1/2 MLADENIĆ MIRA, JMBG: 0000000000000, VIŠKOVO, [REDACTED]		
2. Suvlasnički dio: 1/2 KAŠTELAN GORDANA, JMBG: 0000000000000, VIŠKOVO, [REDACTED]		

## C

## Teretovnica

Rbr.	Sadržaj upisa	Iznos	Primjedba
Tereta nema!			

Potvrđuje se da ovaj izvadak odgovara stanju zemljišne knjige na datum 20.12.2020.



REPUBLIKA HRVATSKA  
PRIMORSKO-GORANSKA ŽUPANIJA



OPĆINA VIŠKOVO

JEDINSTVENI UPRAVNI ODJEL

KLASA: 350-01/20-01/08  
URBROJ: 2170-09-06/02-20-43  
VIŠKOVO, 30. studenog 2020. godine

#### ZAPISNIK

#### O JAVNOM IZLAGANJU U TIJEKU JAVNE RASPRAVE O PRIJEDLOGU URBANISTIČKOG PLANA UREĐENJA DIJELA NASELJA VIŠKOVO: KAPITI - FURIĆEVO – UPU 7

Javno izlaganje održano je dana 30.11.2020. godine u prostoru Doma hrvatskih branitelja u Viškovu, Vozišće 3 s početkom u 15:00 sati.

Prisutni za Nositelja izrade Plana:

- Sanjin Vranković, struc.spec.ing.aedif., voditelj odsjeka za planiranje i razvoj prostora, izgradnju komunalne infrastrukture i objekata javne i društvene namjene, eu projekte i javnu nabavu
- Zvonimir Vidović, dipl.ing.građ., savjetnik za izgradnju objekata javne i društvene namjene, komunalne infrastrukture, prostorno planiranje i EU projekte
- Ana Brusić Batistić, mag.inž.arh.iz tvrtke URBANISTIČKI STUDIO RIJEKA d.o.o., Rijeka kao predstavnik izrađivača Plana


Prisutne stranke: Nije bilo prisutnih stranaka.

Izlaganje je završeno 30.11.2020. godine u 15:15 sati.

Zapisničar:

Zvonimir Vidović, dipl.ing.građ.

Odgovorna osoba Nositelja izrade  
PROČELNIK:  
Robert Simčić, dipl. oec.







REPUBLIKA HRVATSKA  
PRIMORSKO-GORANSKA ŽUPANIJA



OPĆINA VIŠKOVO  
JEDINSTVENI UPRAVNI ODJEL

JAVNA RASPRAVA  
o Prijedlogu  
Urbanističkog plana uređenja dijela naselja Viškovo: Kapiti - Furićevo – UPU 7

## KNJIGA PRIMJEDBI I PRIJEDLOGA

od 23.11. do 23.12.2020. godine




**NAPOMENA:**

Primjedbe, prijedlozi i mišljenja moraju biti napisani čitko i razumljivo, uz ime i prezime, adresu i potpis podnositelja, u protivnom se neće uzeti u razmatranje u pripremi izvješća o javnoj raspravi.



ZAKLJUČNO SA 23.12.2020. GODINE, U KNJIGU  
PRIMJEDBI I PRIJEDLOGA NIJE BIL UPISANIH  
PRIMJEDBA, PRIJEDLOGA ILI MISLENJA.

Zidoni







OPĆINA VIŠKOVO

Javna rasprava o Prijedlogu

UPU dijela naselja Viškovo: Kapiti-Furićevo-UPU 7








OPĆINA VIŠKOVO

Javna rasprava o Prijedlogu

UPU dijela naselja Viškovo: Kapiti-Furićevo-UPU 7







OPĆINA VIŠKOVO


Javna rasprava o Prijedlogu

UPU dijela naselja Viškovo: Kapiti-Furićevo-UPU 7











OPĆINA VIŠKOVO

Javna rasprava o Prijedlogu

UPU dijela naselja Viškovo: Kapiti-Furićevo–UPU 7

