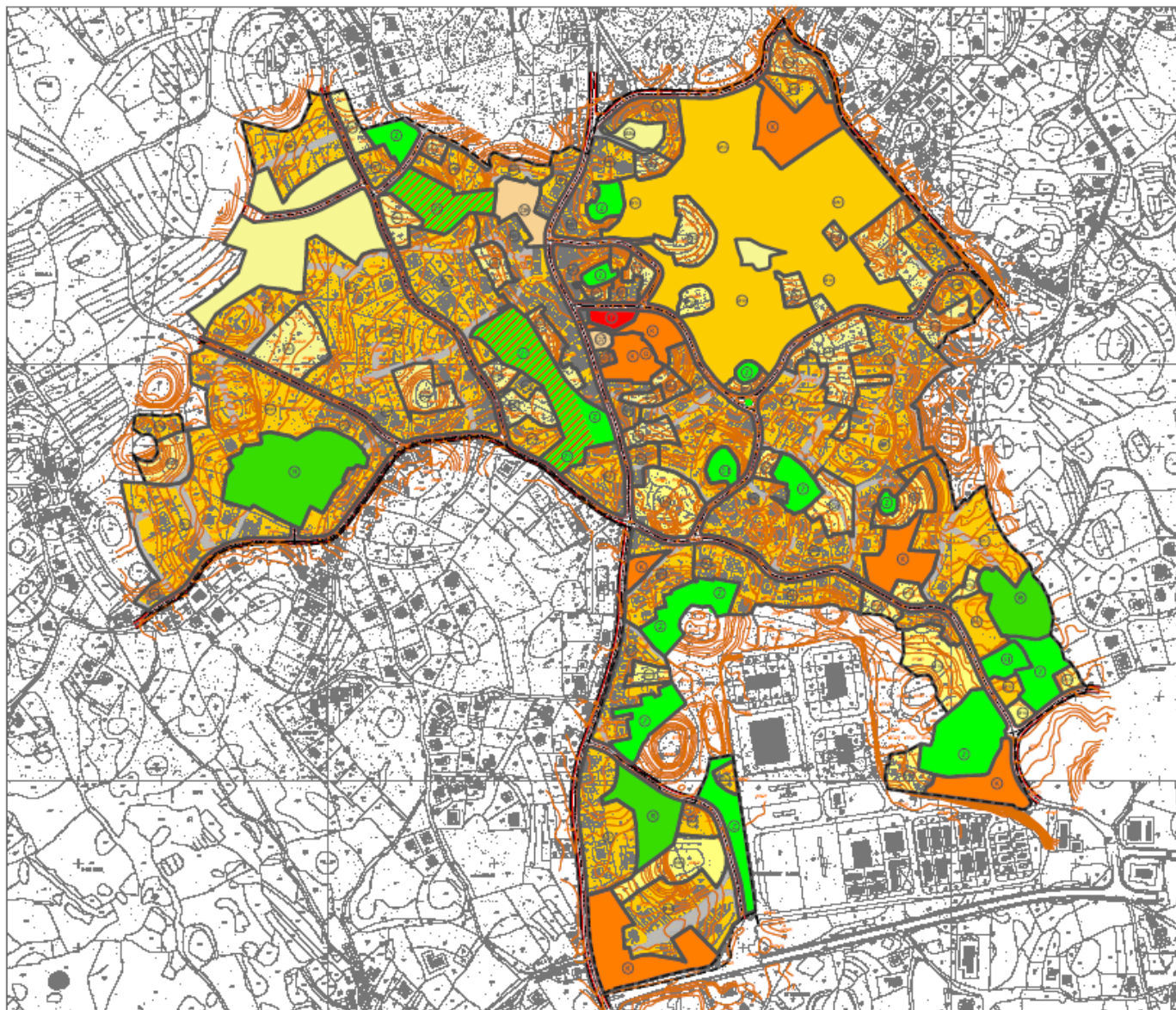


UPU naselja Viškovo N1-1 /UPU 1/

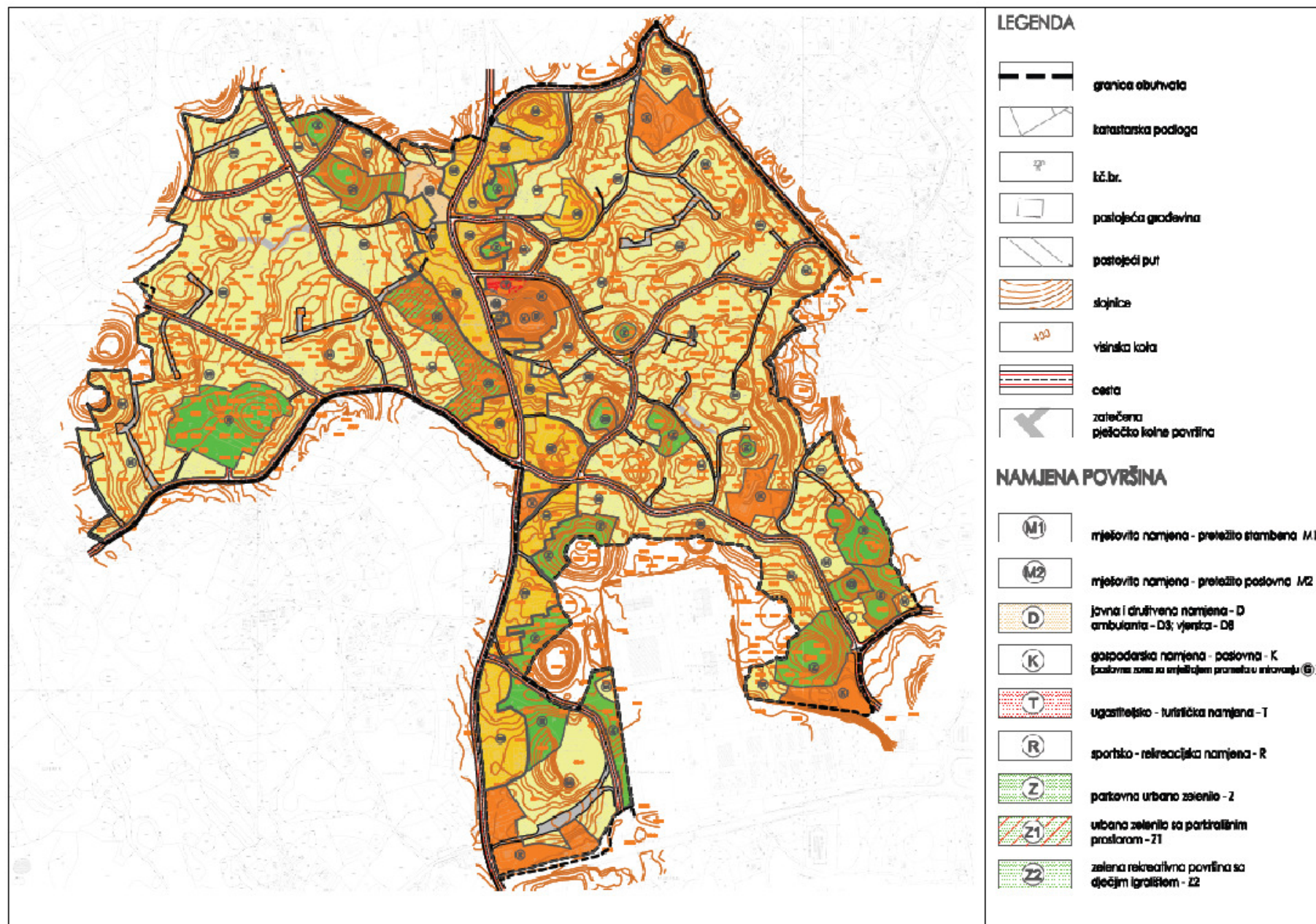
Održana ponovljena javna rasprava u trajanju od 11. srpnja do 11. kolovoza 2011. godine.

Javno izlaganje za Urbanistički plan uređenja naselja Viškovo N1-1 /UPU 1/ održano je dana 14. srpnja 2011. u prostoru Doma hrvatskih branitelja u Viškovu.

Slika: NACRT KONAČNOG PRIJEDLOGA PLANA - NAMJENA I KORIŠTENJE POVRŠINA



Slika: PRIJEDLOG PLANA 3 – SAŽETAK ZA JAVNOST - NAMJENA I KORIŠTENJE POVRŠINA

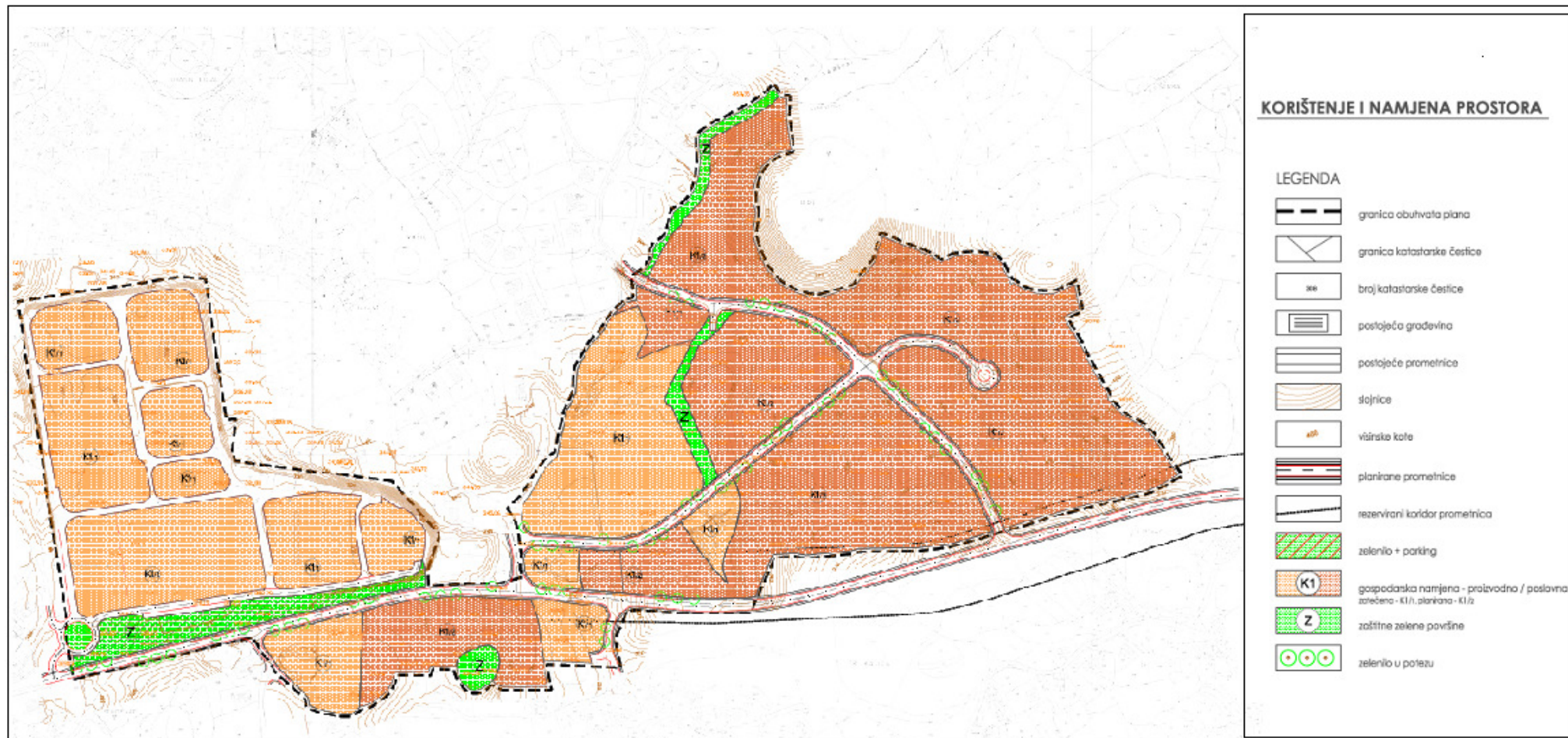


UPU radne zone Marinići K-1

Održana ponovljena javna rasprava u trajanju od 11. srpnja do 11. kolovoza 2011. godine.

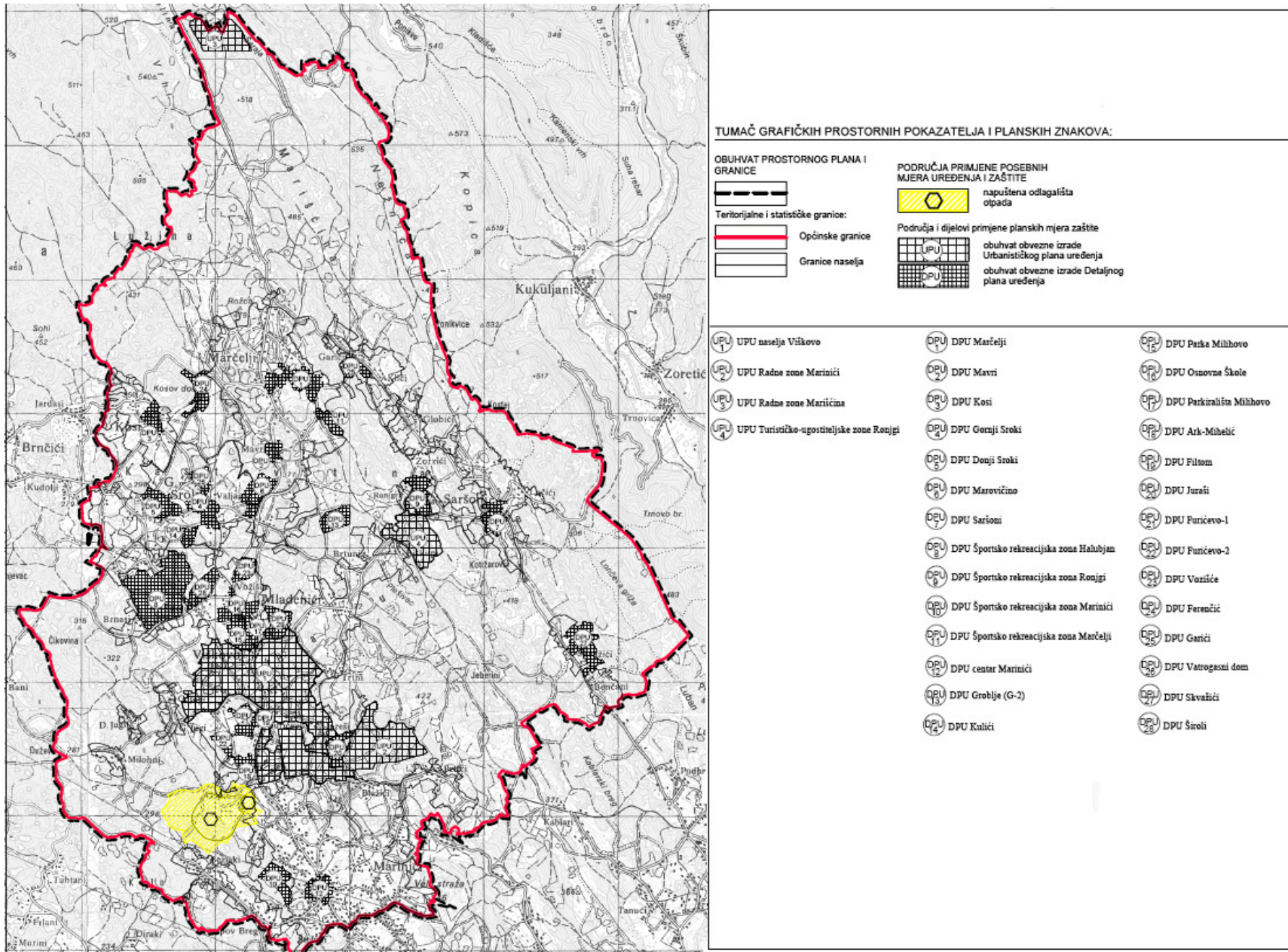
Javno izlaganje za Urbanistički plan uređenja Radne zone Marinići K-1/UPU 2/ održano je 14. srpnja 2011. u prostoru Doma hrvatskih branitelja u Viškovu.

Slika: KORIŠTENJE I NAMJENA POVRŠINA



1. Izmjena prostornog plana Općine Viškovo

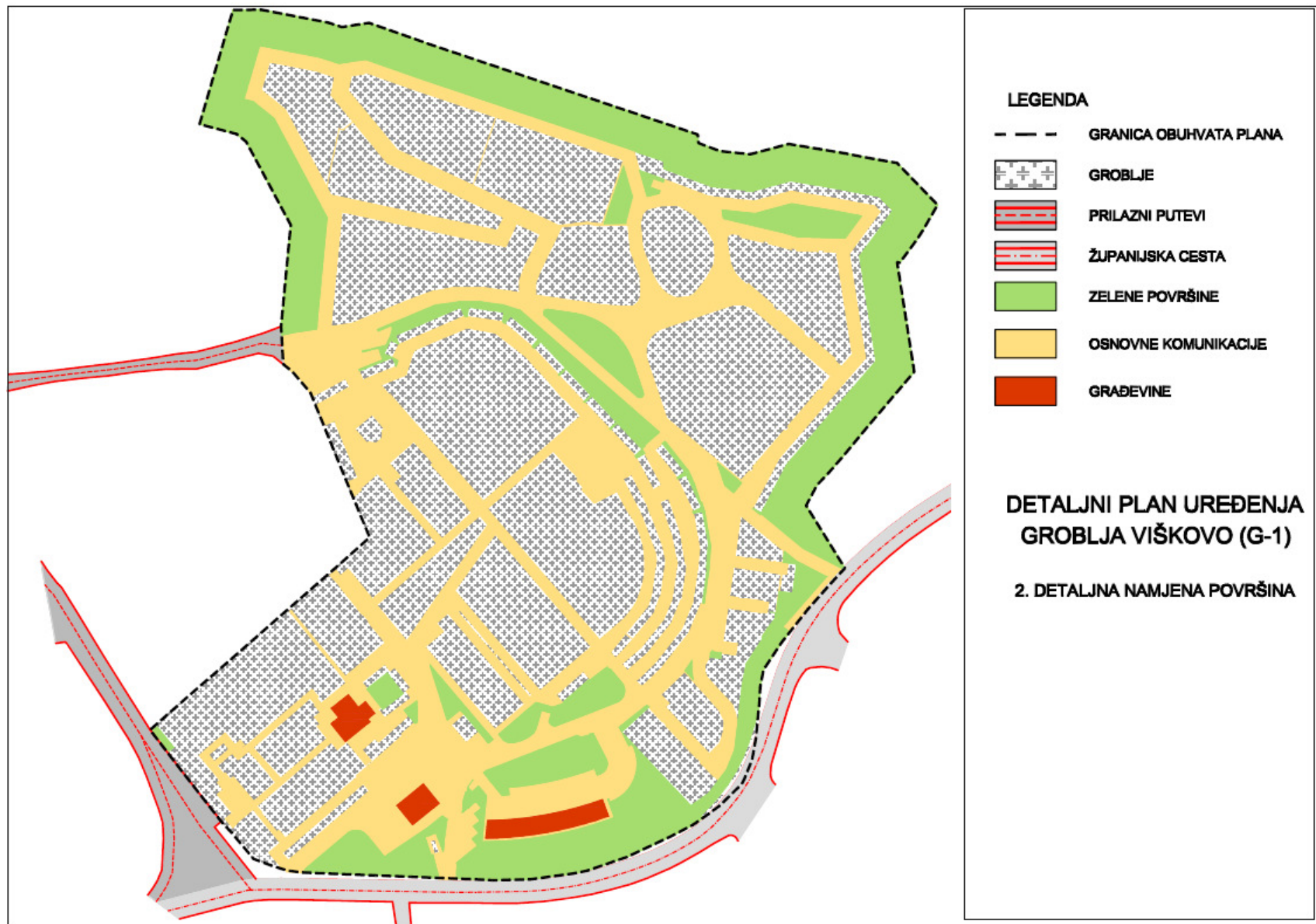
Slika: 1. IZMJENE I DOPUNE PROSTORNOG PLANA UREĐENJA OPĆINE VIŠKOVO – UVJETI KORIŠTENJA I ZAŠTITE OKOLIŠA



DPU Groblja Viškovo G-1

Javna rasprava Detaljnog plana uređenja groblja Viškovo / G-1/ održana je dana 22.03.2011. godine u prostoru Doma hrvatskih branitelja u Viškovu.

Slika: DETALJNA NAMJENA POVRŠINA



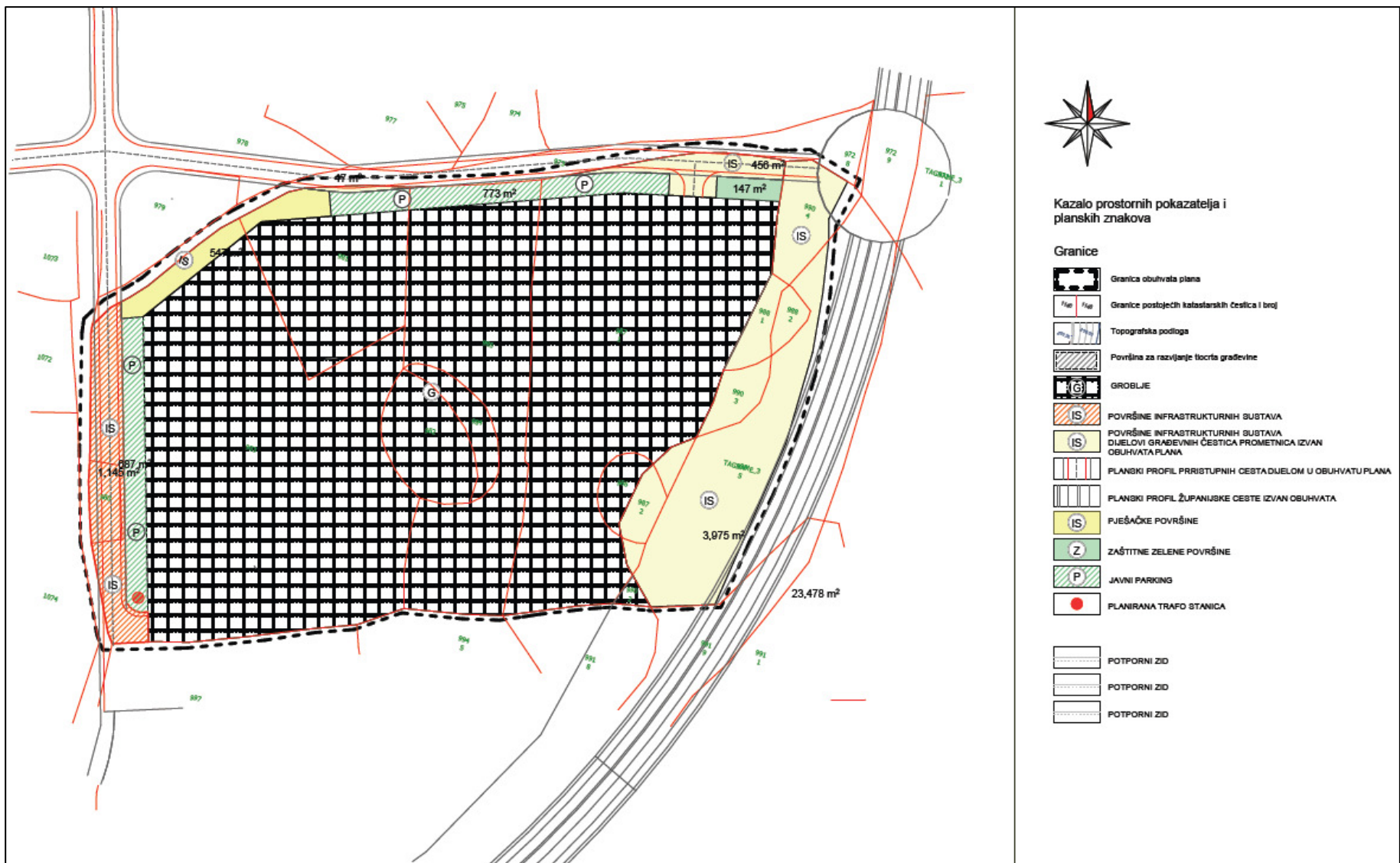
DPU Groblja Viškovo G-2 /DPU 13/ - NOVO GROBLJE BUJKI

Javna rasprava održana je dana 07.06.2011. godine u prostoru Doma hrvatskih branitelja u Viškovu.
Novo groblje Bujki sa površinom od 3,2 ha pripada skupini malih groblja.

Slika: PLAN GROBLJA I MOGUĆI IZGLED – prijedlog plana za javnu raspravu



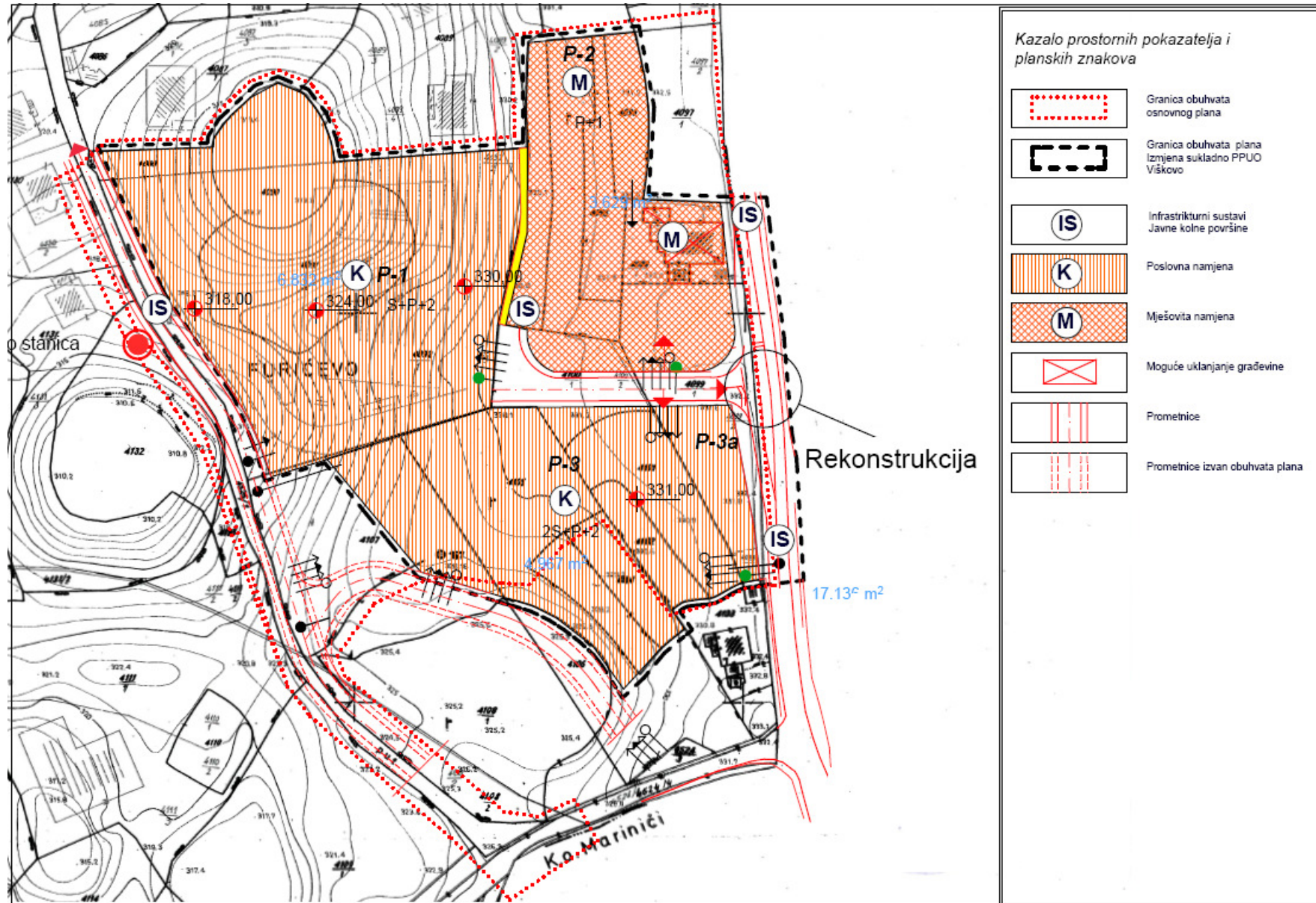
Slika: DETALJNA NAMJENA POVRŠINA – prijedlog plana za javnu raspravu



DPU Ark-Mihelić /DPU 18/

Ponovna javna rasprava izmjene i dopune Detaljnog plana uređenja Ark Mihelić /DPU 18/ održana je dana 07.06.2011. godine. Površina obuhvata iznosi **1,7 ha** površine.

Slika: **DETALJNA NAMJENA POVRŠINA – prijedlog plana za ponovnu javnu raspravu**

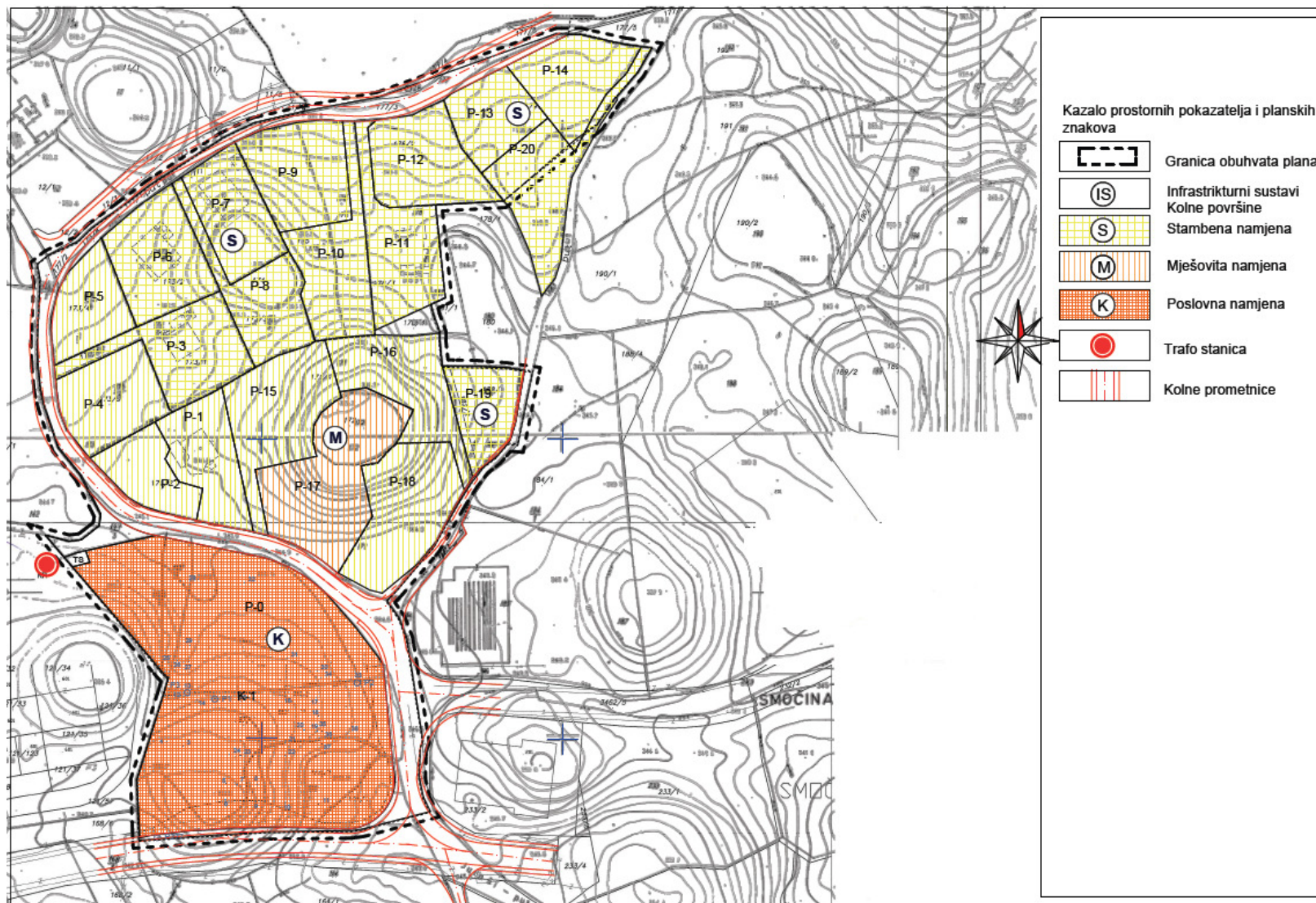


DPU Juraši /DPU 20/

Ponovna javna rasprava detaljnog plana uređenja Juraši /DPU 20/ održana je dana 07.06.2011. godine u prostoru Doma hrvatskih branitelja u Viškovu.

Prostor obuhvata plana je unutar naselja N5-2 Juraši i obuhvaća područja označena kao izgrađeno područje i neizgrađeno područje
Površina neizgrađenog područja je **0,6 ha**, a površina izgrađenog područja **2,9 ha**.

Slika: DETALJNA NAMJENA POVRŠINA – nacrt plana za ponovnu javnu raspravu

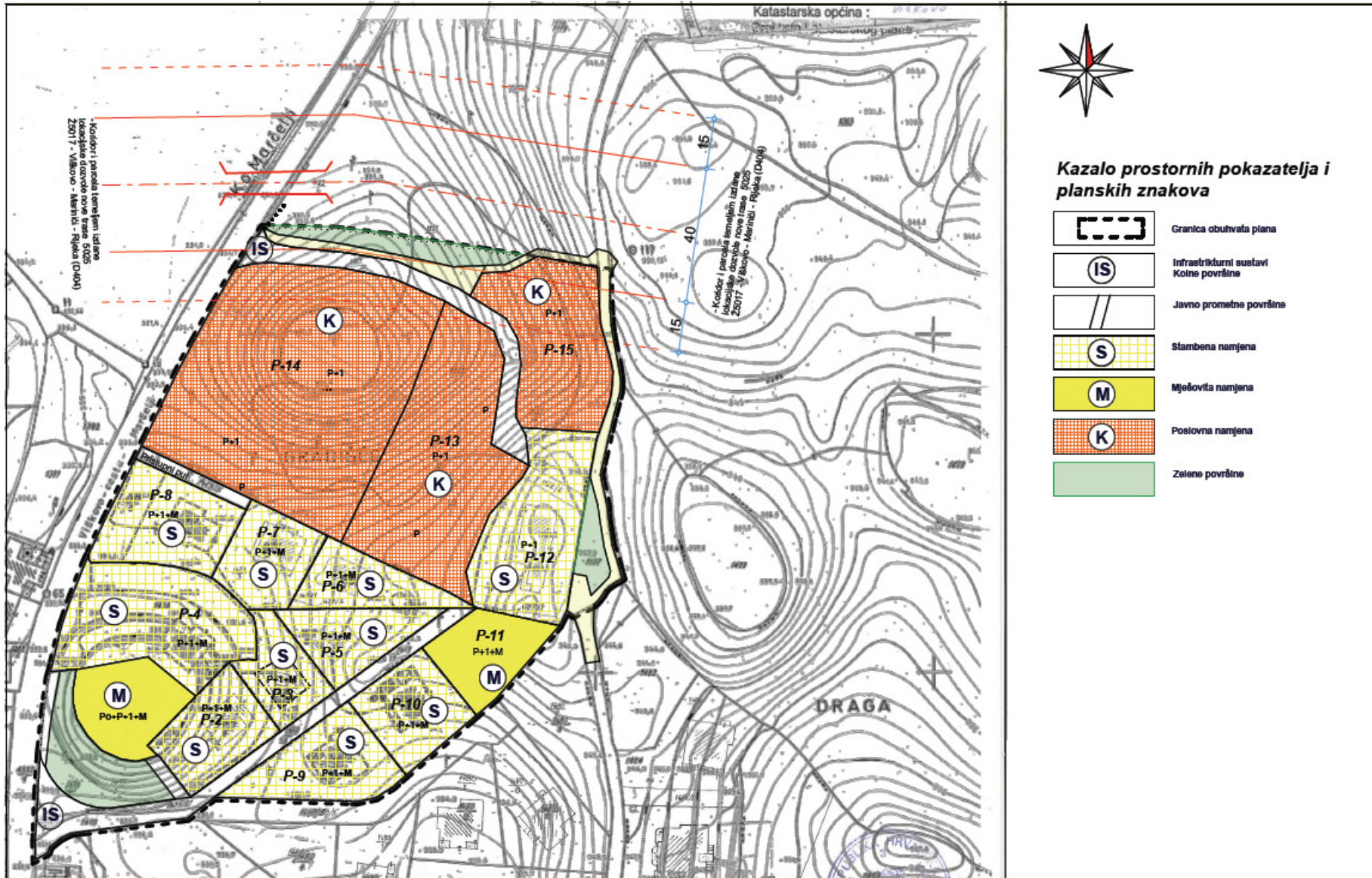


DPU Vozišće /DPU 23/

Ponovna javna rasprava detaljnog plana uređenja Vozišće /DPU 23/ održana je dana 07.06.2011. godine u prostoru Doma hrvatskih branitelja u Viškovu.

Površina obuhvata iznosi **2,22 ha** površine.

Slika: **DETALJNA NAMJENA POVRŠINA – prijedlog plana za ponovnu javnu raspravu**



DPU Halubjan – izmjena i dopuna DPU djela zone Halubjan /DPU 8/

Javna rasprava izmjene i dopune DPU dijela zone Halubjan (Športsko rekreacijska zona Halubjan (R-1)) održana je dana 16.06.2011. godine.

Prostornim planom uređenja Općine Viškovo određene su nove granice detaljnog plana i površina obuhvata **17,20 ha**.

